

LEGENDA:

- Amplasament studiat(S=3950mp)
- CP Spatiu verde
- AS Platforma asfaltata
- BET Platforma betonata
- PAM Platforma pamant
- 205.35 Cota punctului topografic
- Stalp electric
- Stalp telefon
- Canal
- Hidrant
- Vana apa
- Ax strada
- Ax rigola
- Gard beton
- Gard metalic
- Gard lemn
- Gard plasa sarma






LIMITE

— limita teren proprietate scBlue Neon s.r.l.

ZONE FUNCȚIONALE EXISTENTE

- Zone locuințe și funcțiuni complementare (joase)/
- Zone circulatii rutiere
- Zone propusa pentru modificarea functiunii urbanistice
- Constructii existente

VERIFICATOR / EXPERT	NUME	SEMNĂTURA	CERINȚA	REFERAT / EXPERTIZĂ NR./DATA	
 <div>R.C. J-38/42/2004 CUI R 1605620 RM. VILCEA, CALEA LUI TRAIAN 164 TEL/FAX 0250-737667</div> <div>director arh. ALEXANDRU SUCIU</div>			BENEFICIAR	S.C. BLUE NEON S.R.L.	NR. PROIECT
			ADRESA	Mun Craiova, str. Nicolae Titulescu, nr 46, bl. E4, sc.1, ap.9, jud Dolj	13/2019
			PROIECT	PLAN URBANISTIC ZONAL	FAZA
				MODIFICARE DESTINATIE URBANISTICA ZONA	STUDIU OPORTUNITATE
specificatia	nume	semnatura	- ZONA DE LOCUINTE IN ZONA COMERCIALA -		DATA
DIRECTOR	arh. ALEXANDRU SUCIU				iun. 2019
SEF DE PROIECT	arh. ALEXANDRU SUCIU				SCARA 1/500
PROIECTANT	arh. ALEXANDRU SUCIU				ARHITECTURĂ
DESENAT	arh. ALEXANDRU SUCIU		SITUATIA EXISTENTA		PLANȘA U 2