

**ROMÂNIA**  
**CONSILIUL JUDEȚEAN VÂLCEA**

**PROIECT**

**HOTĂRÂRE**  
**privind actualizarea Planului de analiză și acoperire a riscurilor**  
**al Județului Vâlcea**

Consiliul Județean Vâlcea, întrunit în ședința din data de \_\_\_\_\_ 2014, la care participă un număr de .... consilieri județeni din totalul de ... în funcție;

Având în vedere Expunerea de motive a Președintelui Consiliului Județean Vâlcea, înregistrată la nr.7462 din 22 mai 2014;

Luând în considerare Raportul de specialitate al Direcției Tehnice, înregistrat la nr.7463 din 22 mai 2013, precum și avizele comisiilor de specialitate;

În conformitate cu prevederile art.91 alin.(1), lit."d" și alin.(5), lit."a", punctul 8 din Legea administrației publice locale nr.215/2001, republicată, cu modificările și completările ulterioare, ale art.10, lit.(d) din Lege nr. 481/2004, privind protecția civilă, republicată, cu modificările și completările ulterioare, ale art.15 lit. a) din Legea nr.307/2006, privind apărarea împotriva incendiilor, cu modificările și completările ulterioare și ale art.6 alin. (2) din Metodologia de elaborare a Planului de analiză și acoperire a riscurilor, aprobată prin Ordinul Ministrului Administrației și Internelor, nr.132/2007;

În temeiul art.97 din Legea administrației publice locale nr.215/2001, republicată, cu modificările și completările ulterioare

**HOTĂRĂȘTE:**

**Art.1** Planul de analiză și acoperire a riscurilor al județului Vâlcea, aprobat prin Hotărârea Consiliului Județean Vâlcea nr. 81 din 31.05.2007, cu modificările și completările ulterioare, se actualizează, potrivit Anexei care face parte integrantă din prezenta hotărâre.

**Art.2** Secretarul Județului Vâlcea, prin Compartimentul Cancelarie, va comunica prezenta hotărâre, structurilor funcționale din cadrul aparatului de specialitate al Consiliului Județean Vâlcea, Inspectoratului pentru Situații de Urgență "General Magheru" al județului Vâlcea, în vederea aducerii la îndeplinire a prevederilor ei și va asigura publicarea acesteia pe site-ul Consiliului Județean Vâlcea și în Monitorul Oficial al Județului Vâlcea.

*Prezenta hotărâre a fost adoptată cu respectarea prevederilor art.97 din Legea administrației publice locale, nr.215/2001, republicată, cu modificările și completările ulterioare, cu un număr de ... voturi pentru, ... voturi împotrivă și ... abțineri.*

**PREȘEDINTE,**

  
**Ion CÎLEA**

**AVIZAT PENTRU LEGALITATE  
SECRETAR AL JUDEȚULUI,**

  
**Constantin DIRINEA**

**AVIZAT  
DIRECTOR GENERAL,**

  
**Bogdan LĂSTUN**

**Râmnicu Vâlcea,**

**Nr. \_\_\_\_\_ din \_\_\_\_\_ 2014**

MMR/1ex.

**EXPUNERE DE MOTIVE**

**la proiectul de hotărâre privind actualizarea  
Planului de analiză și acoperire a riscurilor al județului Vâlcea**

**Planul de analiză și acoperire a riscurilor al județului Vâlcea este un document complex, ce cuprinde date și informații amănunțite referitoare la riscurile identificate la nivelul județului Vâlcea, precum și la modul de acțiune și resursele necesare pentru minimizarea și înlăturarea efectelor acestora asupra comunităților.**

Planul de analiză și acoperire a riscurilor al județului Vâlcea, denumit în continuare PAAR, este întocmit în conformitate cu Ordinul Ministrului administrației și internelor nr. 132 din 29.01.2007, publicat în Monitorul Oficial al României – Partea I, nr. 79/01.02.2007, de către Comitetul Județean pentru Situații de Urgență Vâlcea, prin Inspectoratul pentru Situații de Urgență „GENERAL MAGHERU” al Județului Vâlcea aprobat prin Hotărârea Consiliului Județean Vâlcea nr. 81 din 31.05.2007 și actualizat prin Hotărârea Consiliului Județean Vâlcea nr. 64 din 30.09.2008, Hotărârea Consiliului Județean Vâlcea nr. 77 din 30.06.2010, Hotărârea Consiliului Județean Vâlcea nr. 26 din 28.02.2011, Hotărârea Consiliului Județean Vâlcea nr. 32 din 28.10.2012 și Hotărârea Consiliului Județean Vâlcea nr. 128 din 30.09.2013.

**Scopul PAAR** este acela de a permite autorităților publice locale și celorlalți factori cu responsabilități în domeniu să fie informați operativ și eficient, în vederea adoptării celor mai bune decizii referitoare la:

- ❖ prevenirea riscurilor;
- ❖ amplasarea și dimensionarea unităților operative;
- ❖ stabilirea concepției și elaborarea planurilor de intervenție în situații de urgență;
- ❖ alocarea resurselor (forțelor și mijloacelor) necesare.

**Obiectivele PAAR sunt:**

- crearea unui cadru unitar și coerent de acțiune pentru prevenirea și gestionarea riscurilor generatoare de situații de urgență;
- asigurarea unui răspuns optim în caz de urgență, adecvat fiecărui tip de risc;
- cunoașterea, de către toți factorii implicați și de către populație a sarcinilor și atribuțiilor ce le revin premergător, pe timpul și după apariția unei situații de urgență;
- optimizarea resurselor (forțelor și mijloacelor) necesare prevenirii și gestionării situațiilor de urgență.

**Obiectivul fundamental al acestui plan** se concentrează asupra realizării unui sistem informațional care să integreze toate tipurile de date,

necesare managementului dezastrelor naturale, de la prognoză până la măsurile post-factum.

Potrivit art.6 alin.(1) și (2) din Metodologia aprobată prin actul normativ menționat, Planul de analiză și acoperire a riscurilor, se întocmește și se aprobă în termen de maximum 60 de zile de la aprobarea de către Prefect a Schemei cu riscurile teritoriale din unitatea administrativ-teritorială, elaborată de Inspectoratul Județean/al municipiului București pentru situații de urgență, și **se actualizează la fiecare început de an sau ori de câte ori apar alte riscuri decât cele analizate sau modificări în organizarea structurilor** care, potrivit legii, au atribuții ori asigura funcții de sprijin privind prevenirea și gestionarea situațiilor de urgență în profil teritorial.

### **STRUCTURĂ PLANULUI**

Planul de analiză și acoperire a riscurilor al județului Vâlcea este structurat pe 5 volume, după cum urmează:

- ❖ **Volumul I -**
  - **dispoziții generale** - care cuprinde: *definiție, scop, obiective, responsabilități privind analiza și acoperirea riscurilor;*
  - **caracteristicile unității administrativ-teritoriale** – care cuprinde: *amplasarea geografică și relieful, caracteristicile climatice, rețeaua hidrografică, populația, căile de transport, dezvoltarea economică, infrastructurile locale, specificul regional/local;*
  - **analiza riscurilor generatoare de situații de urgență** – care cuprinde: *analiza riscurilor naturale, analiza riscurilor tehnologice, analiza riscurilor biologice, analiza riscurilor de incendiu, analiza riscurilor sociale, analiza altor tipuri de riscuri;*
  - **acoperirea riscurilor** – care cuprinde: *concepția desfășurării acțiunilor de protecție – intervenție, etapele de realizare a acțiunilor, fazele de urgență a acțiunilor, acțiunile de protecție-intervenție, instruirea, realizarea circuitului informațional-decizional și de cooperare;*
  - **resurse umane, materiale și financiare**
  - **logistica acțiunilor**
- ❖ **Volumul II -** **anexe** care cuprind: informații detaliate referitoare la problematica abordată;
- ❖ **Volumul III -** **hărțile de risc** în care sunt materializate zonele posibil a fi afectate, pe tipuri de riscuri;

- ❖ **Volumul IV - atlasul localităților** (municipii, orașe precum și comune listate în ordine alfabetică de la "A" la "L")
- ❖ **Volumul V - atlasul localităților** (comune listate în ordine alfabetică de la "M" la "Z")

PAAR este întocmit în 3 exemplare și distribuit după cum urmează:

- un exemplar la dispoziția secretariatului tehnic permanent al comitetului județean pentru situații de urgență Vâlcea;
- un exemplar la dispoziția Instituției Prefectului Județului Vâlcea;
- un exemplar la dispoziția Consiliului Județean Vâlcea.

Toate componentele PAAR (planul propriu-zis și anexele) pot fi accesate on-line pe site-ul I.S.U. Vâlcea - [www.isuvl.ro](http://www.isuvl.ro), iar după aprobarea prezentelor revizuirii de către Consiliul Județean Vâlcea vor fi și acestea postate pe site.

Față de ediția din anul precedent, au survenit următoarele modificări:

- Volumul I / SECȚIUNEA 2 / 3.2. ANALIZA RISCURILOR TEHNOLOGICE / 3.2.1.RISCURI INDUSTRIALE / pag. 82 la PAAR – ul din 2013, la operatorii economici care prin specificul activității și al cantităților de materiale și substanțe combustibile utilizate în procesul tehnologic, prezintă risc mediu de incendiu se modifică se adaugă S.C. DENISON ENERGY LPG S.R.L.;
- Volumul I / SECȚIUNEA 2 / 3.2. ANALIZA RISCURILOR TEHNOLOGICE / 3.2.3.RISCURI NUCLEARE / pag. 102, la instituțiile publice care prezintă risc radiologic, se înlocuiește Spitalul Orășenesc Bălcești cu Căminul de bătrâni Bălcești; De asemenea, la operatorii economici cu risc radiologic, se exclude S.C. TMUCB S.A. Sucursala Govora;
- Anexa nr. 1 - Componenta Comitetului Județean pentru Situații de Urgență Vâlcea (modificări în urma schimbării conducerii unor instituții);
- Anexa nr. 2 - Tabel cu Grupurile de Suport Tehnic ale Comitetului Județean pentru Situații de Urgență Vâlcea (consecință la anexa 1);
- Anexa nr. 3 - Tabel cu membri consultanți ai Comitetului Județean pentru Situații de Urgență Vâlcea (consecință la anexa 1);
- Anexa nr. 22 - Situația alunecărilor de teren din județul Vâlcea între anii 2005 – 2012;
- Anexa nr. 23 - Situația alunecărilor de teren din județul Vâlcea în anul 2013;
- Anexa nr. 32 - Resurselor umane și materiale necesare pentru prevenirea și gestionarea tipurilor de risc existente pe teritoriul

județului Vâlcea (modificări la forțele Inspectoratului Județean de Jandarmi Vâlcea);


- Anexa nr. 40 - Situația resurselor, tabelul cu stocul de mijloace și materiale de apărare necesare gestionării situațiilor de urgență (potrivit Planului de asigurare cu resurse umane, materiale și financiare aprobat prin Hotărârea Comitetului Județean pentru Situații de Urgență nr. 6 din 14.04.2014).

Planul de analiză și acoperire a riscurilor al județului Vâlcea vine în sprijinul Comitetului Județean și al comitetelor locale pentru situații de urgență, al tuturor instituțiilor și organismelor implicate în prevenirea și gestionarea riscurilor generatoare de situații de urgență, pentru asigurarea protecției populației, mediului și a bunurilor materiale din localitățile județului.

Prin cunoașterea și aplicarea prezentului Plan se creează premisele unei intervenții operative și eficiente în situații de urgență, folosirea judicioasă a forțelor și mijloacelor, toate subsumate creșterii nivelului de siguranță al comunităților județului.

Față de cele arătate, supunem, spre aprobare, Proiectul de hotărâre privind **actualizarea Planului de analiză și acoperire a riscurilor al județului Vâlcea**, în forma prezentată.

ROMANIA  
CONSILIUL  
JUDEȚEAN  
JUDEȚUL VÂLCEA

**PREȘEDINTE,**  
  
**Ion CÎLEA**

**CONSILIUL JUDEȚEAN VÂLCEA**  
**DIRECȚIA TEHNICĂ**  
**Nr. 746 din 22.05.2014**

**AVIZAT:**  
**VICEPREȘEDINTE,**

**BOGDAN PISTOL**



### **RAPORT DE SPECIALITATE**

#### **la proiectul de hotărâre privind actualizarea Planului de analiză și acoperire a riscurilor al județului Vâlcea**



Prin proiectul de hotărâre, alăturat, se propune actualizarea Planului de analiză și acoperire a riscurilor al județului Vâlcea.

Proiectul de hotărâre este în conformitate cu:

- art.91 alin.(5) lit. a) punctul 8 din Legea administrației publice locale nr.215/2001, republicată, cu modificările și completările ulterioare, consiliul județean asigură potrivit competențelor sale și în condițiile legii, cadrul necesar pentru furnizarea serviciilor publice de interes județean privind situațiile de urgență;
- art.10 lit. d) din Legea nr.481/2004 privind protecția civilă, republicată, cu modificările ulterioare, organizarea protecției civile la nivelul unităților administrativ-teritoriale, al instituțiilor publice, al operatorilor economici și al organizațiilor neguvernamentale se realizează în raport cu clasificarea acestora din punct de vedere al protecției civile și constă în întocmirea planurilor de analiză și de acoperire a tipurilor de riscuri în teritoriul de competență sau în domeniul de activitate;
- art.15 lit. a) din Legea nr.307/2006, privind apărarea împotriva incendiilor, cu modificările ulterioare, care stabilește, obligația Consiliului Județean/Consiliului General al Municipiului București, de a aproba Planul de analiză și acoperire a riscurilor aferent județului sau municipiului București, după caz, și de a stabili resursele necesare pentru aplicarea acestuia;
- art.6 alin. (2) din Metodologia de elaborare a Planului de analiză și acoperire a riscurilor, aprobată prin Ordinul Ministrului Administrației și Internelor, nr.132/2007, potrivit căruia PAAR se întocmește și se aprobă în termen de maximum 60 de zile de la aprobarea de către prefect a Schemei cu riscurile teritoriale din unitatea administrativ-teritorială, elaborată de inspectoratul județean/al municipiului București pentru situații de urgență, și se

actualizează la fiecare început de an sau ori de câte ori apar alte riscuri decât cele analizate sau modificări în organizarea structurilor care, potrivit legii, au atribuții ori asigură funcții de sprijin privind prevenirea și gestionarea situațiilor de urgență în profil teritorial.

Așadar, propunerea de aprobare a actualizării Planului de analiză și acoperire a riscurilor al județului Vâlcea respectă prevederile legale menționate.

 **DIRECTOR EXECUTIV,**  
  
**Florea Mierluș**

Biroul Situații de Urgență și Unitatea Județeană pentru  
Monitorizarea Serviciilor Comunitare de Utilități Publice,

Tămaș Ioan





**ROMÂNIA**  
**CONSILIUL JUDEȚEAN VÂLCEA**

**HOTĂRÂRE**  
**privind actualizarea Planului de analiză și acoperire a riscurilor al**  
**Județului Vâlcea**

Consiliul Județean Vâlcea, întrunit în ședința ordinară din data de 30 septembrie 2013, la care participă un număr de 31 consilieri județeni din totalul de 32 în funcție;

Având în vedere Expunerea de motive a Președintelui Consiliului Județean Vâlcea, înregistrată la nr.11809 din 19 septembrie 2013;

Luând în considerare Raportul de specialitate al Direcției Tehnice, înregistrat la nr.11810 din 19 septembrie 2013, precum și avizele comisiilor de specialitate;

În conformitate cu prevederile art.91 alin.(1), lit."d" și alin.(5), lit."a", punctul 8 din Legea administrației publice locale nr.215/2001, republicată, cu modificările și completările ulterioare, ale art.10, lit.(d) din Lege nr. 481/2004, privind protecția civilă, republicată, cu modificările și completările ulterioare, ale art.15 lit. a) din Legea nr.307/2006, privind apărarea împotriva incendiilor, cu modificările și completările ulterioare și ale art.6 alin. (2) din Metodologia de elaborare a Planului de analiză și acoperire a riscurilor, aprobată prin Ordinul Ministrului Administrației și Internelor, nr.132/2007;

În temeiul art.97 din Legea administrației publice locale nr.215/2001, republicată, cu modificările și completările ulterioare

**HOTĂRĂȘTE:**

**Art.1** Planul de analiză și acoperire a riscurilor al județului Vâlcea, aprobat prin Hotărârea Consiliului Județean Vâlcea nr. 81 din 31.05.2007, se actualizează, potrivit Anexei care face parte integrantă din prezenta hotărâre.

**Art.2** Secretarul Județului Vâlcea, prin Compartimentul Cămară, va comunica prezenta hotărâre direcțiilor din cadrul aparatului de specialitate al Consiliului Județean Vâlcea, Inspectoratului pentru Situații de Urgență "General Magheru" al județului Vâlcea, pentru a aduce la îndeplinire prevederile ei și va asigura publicarea acesteia pe site-ul Consiliului Județean Vâlcea, precum și în Monitorul Oficial al județului Vâlcea.

*Prezenta hotărâre a fost adoptată cu respectarea prevederilor art.97 din Legea administrației publice locale, nr.215/2001, republicată, cu modificările și completările ulterioare, cu un număr de 32 voturi pentru, 0 voturi împotrivă și 0 abțineri.*

**PREȘEDINTE,**

Ion CÎLEA

**CONTRASEMNEAZĂ,  
SECRETAR AL JUDEȚULUI,**

Constantin DIRINEA

Râmnicu Vâlcea,  
Nr. 128 din 30 septembrie 2013  
L.M./1ex.

MINISTERUL AFACERILOR INTERNE  
Comitetul Județean pentru Situații de Urgență Vâlcea

NESECRET  
Exemplar unic  
Nr. 4 824 307  
Din 20.05.2014  
Rm.Vâlcea

Rog să aprobați

Inspector Șef al I.S.J. Vâlcea

Cc: Ione

Mesescu Adrian Andrei



APROB

PREȘEDINTELE COMITETULUI JUDEȚEAN  
PENTRU SITUAȚII DE URGENȚĂ

Prefect

Dumitru Nicu CORNOIU



# PLAN DE ANALIZĂ ȘI ACOPERIRE A RISCURILOR

- REVIZUIRE 2014 -

## **LISTA DE DISTRIBUȚIE A PLANULUI DE ANALIZĂ ȘI ACOPERIRE A RISCURILOR**

În conformitate cu Ordinul ministrului administrației și internelor nr.132 din 29.01.2007 privind aprobarea Metodologiei de elaborare a Planului de analiză și acoperire a riscurilor și a Structurii-cadru a Planului de analiză și acoperire a riscurilor, precum și extrase din acesta, se distribuie după cum urmează:

<b>Nr. crt.</b>	<b>Instituții publice, autorități publice locale</b>	<b>Numele și prenumele persoanei care a primit planul</b>	<b>Data primirii planului/ extrasului</b>	<b>Semnătura de primire</b>	<b>Observații</b>
1.					
2.					
3.					
4.					
5.					
6.					
7.					
8.					
9.					
10.					
11.					

## TABELUL ACTUALIZĂRILOR ȘI REVIZUIRILOR

Nr. crt.	Ediția nr.	Data actualizării/ revizuiți	Capitolul, pagina actualizate/ revizuite	Persoana care a efectuat operația	Descrierea modificării
1.					
2.					
3.					
4.					
5.					
6.					
7.					

## CUPRINS

<b>Actualizare Volumul I/SECȚIUNEA 2/3.2. ANALIZA RISCURILOR</b>	<b>5</b>
TEHNOLOGICE/3.2.1. RISCURI INDUSTRIALE/pag. 92 .....	
<b>Actualizare Volumul I / SECȚIUNEA 2 / 3.2. ANALIZA RISCURILOR</b>	<b>5</b>
TEHNOLOGICE/3.2.3.RISCURI NUCLEARE/pag. 102.....	
<b>Actualizare Volumul II/Anexa 1/ pagina 2 – Componenta Comitetului</b>	<b>6</b>
Județean pentru Situații de Urgență .....	
<b>Actualizare Volumul II/Anexa 2/ pagina 5 – Tabel cu Grupurile de</b>	
Suport Tehnic ale Comitetului Județean pentru Situații de Urgență Vâlcea.....	<b>8</b>
<b>Actualizare Volumul II/Anexa 3/ pagina 16 – Tabel cu membrii consultanți ai</b>	
Comitetului Județean pentru Situații de Urgență Vâlcea.....	<b>18</b>
<b>Actualizare Volumul II/Anexa 22/ pagina 68 – Situația alunecărilor</b>	
de teren din județul Vâlcea în anii 2005-2012 .....	<b>20</b>
<b>Actualizare Volumul II/Anexa 23/ pagina 78 – Situația alunecărilor</b>	
de teren din județul Vâlcea în anii 2013.....	<b>31</b>
<b>Actualizare Volumul II/Anexa 32/ pagina 119 - Resursele umane și materiale</b>	
destinate pentru prevenirea și gestionarea tipurilor de risc existente pe	<b>33</b>
teritoriul județului Vâlcea.....	
<b>Actualizare Volumul II/Anexa 40/ pagina 69 – Situația resurselor necesare gestionării</b>	<b>37</b>
situațiilor de urgență pentru anul 2014 .....	

**Volumul I / SECȚIUNEA 2 / 3.2. ANALIZA RISCURILOR TEHNOLOGICE /**  
**3.2.1.RISCURI INDUSTRIALE / pag. 82 se modifică astfel:**

Următorii operatori economici, prin specificul activității și al cantităților de materiale și substanțe combustibile utilizate în procesul tehnologic, prezintă risc mediu de incendiu:

- ❖ S.C.C.E.T. GOVORA S.A. Rm. Vâlcea;
- ❖ USG - Ciech Chemical Group S.A.;
- ❖ SC OLTQUINO SA Rm. Vâlcea;
- ❖ SC COMPET SA PLOIEȘTI - Stația de pompare Orlești;
- ❖ A.N.R.S. – Dăești;
- ❖ **S.C. DENISON ENERGY LPG S.R.L.**

**Volumul I / SECȚIUNEA 2 / 3.2. ANALIZA RISCURILOR TEHNOLOGICE /**  
**3.2.3.RISCURI NUCLEARE / pag. 102 se modifică astfel:**

**În județul Vâlcea situațiile de urgență radiologică se pot produce la:**

**I. INSTITUȚII PUBLICE:**

- |   |   |
|---|---|
| ❖ Spitalul Județean de Urgență Vâlcea, cu unitățile medicale subordonate: | Instalații fixe și mobile de roentgendiagnostic<br>Instalație de tomografie computerizată |
| ❖ Spitalul nr. 2  | Instalații fixe roentgendiagnostic  |
| ❖ Dispensar TBC   | Instalații fixe roentgendiagnostic  |
| ❖ Spitalul de obstetrică și ginecologie                                   | Instalații fixe și mobile de roentgendiagnostic   |
| ❖ Spitalul Municipal „Costache Nicolescu” Drăgășani                       | Instalații fixe roentgendiagnostic  |
| ❖ Spitalul Orășenesc Brezoi   | Instalații fixe roentgendiagnostic  |
| ❖ Secția exterioară de recuperare Călimănești                             | Instalații fixe roentgendiagnostic  |
| ❖ Spitalul Orășenesc Horezu   | Instalații fixe roentgendiagnostic<br>Instalație de mamografie                            |
| ❖ <b>Cămin Bătrâni Bălcești</b>   | Instalații fixe roentgendiagnostic<br>Instalație de tomografie                            |
| ❖ Laboratorul de Medicina Nucleară  | Gamma tip Nucline AP  |
| ❖ Policlinica cu plată  | Instalații fixe roentgendiagnostic  |
| ❖ Spitalul de Pneumoftiziologie „Constantin Anastasiu” Mihăești           | Instalații fixe roentgendiagnostic  |

**II. OPERATORI ECONOMICI:**

❖ Policlinica SC OLTCHIM SA	Instalații fixe roentgendiagnostic
❖ SC OMNIMED SRL	Instalații fixe roentgendiagnostic
❖ SC SANMED SRL	Instalații fixe roentgendiagnostic
❖ SC VILMAR SA	Laborator CND Gamma
❖ SC METCHIM SA	Laborator CND Gamma
❖ SC TMUCB SA Sucursala Govora, Rm.VL. (scos)	Instalație de gammadefectoscopie
❖ SC SAEM ENERGOMONTAJ HIDRO SA	Instalație de gammadefectoscopie
❖ SC OLTCHIM SA	Nivelmetrie și densimetrie
❖ INCDTCl – ICSI Rm. Vâlcea	Stație Pilot Experimentală pentru separarea Deuteriului și Tritiului – <u>Nu este pusă în funcțiune</u>

**VOLUMUL II /ANEXA 1 /pagina 2, va avea următorul cuprins:**

**COMPONENȚA**

**COMITETULUI JUDEȚEAN PENTRU SITUAȚII DE URGENȚĂ VÂLCEA**

Nr. crt.	Numele și prenumele	Funcția și instituția	Funcția în cadrul comitetului	Număr Telefon
	<b>Cornoiu Nicu Dumitru</b>	Prefectul Județului Vâlcea	Președinte	0250731168 0723270009
	<b>Cîlea Ion</b>	Președinte, Consiliul Județean Vâlcea	Vicepreședinte	0250731027 0741260303
	<b>Gherghina Aurora</b>	Subprefectul Județului Vâlcea	Membru	0250731013 0751274462
	<b>Dirinea Constantin</b>	Secretar general, Consiliul Județean Vâlcea	Membru	0250738498 0744541764
	<b>Papa Laurențiu</b>	Șef serviciu Monitorizare Servicii Deconcentrate, Instituția Prefectului județului Vâlcea	Membru	0250738721 0740924663
	<b>Mesescu Adrian Andrei</b>	Inspector șef, Inspectoratul pentru Situații de Urgență „General Magheru” al Județului Vâlcea	Membru	0250748201 0744541761
	<b>Sărdărescu Nicolae</b>	Inspector șef, Inspectoratul Poliție Județean Vâlcea	Membru	0250703000 0755117841
	<b>Ciașescu Grigore</b>	Inspector șef, Inspectoratul de Jandarmi Județean Vâlcea	Membru	0250739839 0749678384
	<b>Gogârnoiu Gheorghe</b>	Șef administrație, Administrația Județeană a Finanțelor Publice Vâlcea	Membru	0250736592/73777 7 0740224141
	<b>Cîlea Valentin Daniel</b>	Șef, Structura Teritorială pentru Probleme Speciale Vâlcea	Membru	0250732235 0744841038 0766551382
	<b>Marcu Alexandru</b>	Șef, O.J.T.S. Vâlcea	Membru	0250737340 0723551672



**Plan de analiză și acoperire a riscurilor**

Nr. crt.	Numele și prenumele	Funcția și instituția	Funcția în cadrul comitetului	Număr Telefon
	<b>Neagu Florin</b>	Director relații locale, Romtelecom - Divizia Operațiuni Sud-Est - Centrul Operațiuni Argeș-Vâlcea	Membru	0741089284
	<b>Voicescu Iulian Alin</b>	Director, Agenția pentru Protecția Mediului Vâlcea	Membru	0250735859 0763054607
	<b>Mănescu Eugen</b>	Șef Secție, Secția Drumuri Naționale Vâlcea	Membru	0250739640 0722634649
	<b>Vălimăreanu Nicolae</b>	Director general, R..A.J.D.P. Vâlcea	Membru	0250733786 0727224580 0250737233 – fax
	<b>Popescu Nicolae</b>	Director executiv, Agenția Județeană pentru Plăți și Inspecție Socială	Membru	0350409983 0744304542
	<b>Poienaru Cristian</b>	Comandant, C.M.J. Vâlcea	Membru	0250733985 0723290487
	<b>Amza Valeru</b>	Director, S.G.A Vâlcea	Membru	0250730415 0745361608
	<b>Brănescu Mihaela</b>	Director executiv, Direcția de Sănătate Publică Vâlcea	Membru	0250747720 0751209416/07336 91039
	<b>Mihăilescu Gheorghe</b>	Director, Direcția Silvică Rm.Vâlcea	Membru	0250735840 0748276935
	<b>Miclea Gabriel</b>	Director executiv, Direcția Sanitar Veterinară și pentru Siguranța Alimentelor Vâlcea	Membru	0250713836 0722607954
	<b>Stoian Constantin</b>	Șef, Serviciu Managementul Activelor și Dezvoltare- CEZ Distribuție Vâlcea	Membru	0251215664 0722307851
	<b>Dumitrașcu Gheorghe</b>	Director, Oficiul de Cadastru și Publicitate Imobiliară Vâlcea	Membru	0250744150 0731606482
	<b>Cernătescu Marin</b>	Director executiv, Direcția pentru Agricultură Vâlcea	Membru	0250739920 0722487777
	<b>Fărtat Aurel</b>	Director, ANIF- Filiala de Îmbunătățiri Funciare Vâlcea	Membru	0250748220 0736554832
	<b>Baroană Cristinel</b>	Director , SNIF S.A. – Sucursala Vâlcea	Membru	0350409099 0721740317
	<b>Pop Alexandra</b>	Inspector șef, Inspectoratul Județean în Construcții Vâlcea	Membru	0250735771 0720888284
	<b>Ochea Gheorghe</b>	Șef Sector, DISTRIGAZSUD - Rețele SRL , punct de lucru Rm. Vâlcea	Membru	0250928 0744365493
	<b>Țugulan Doru Ionel</b>	Comandant, Centrul de Instruire pentru Geniu, E.O.D. și apărare C.B.R.N.	Membru	0250739601 0722881821
	<b>Dinucă Gheorghe</b>	Inspector șef adj., Inspectoratul Teritorial de Regim Silvic și Vânătoare Vâlcea	Membru	0250820219 0733885331
	<b>Băviță Daniel</b>	Director, Administrația Bazinală de Apă Olt	Membru	0250739880/73988 1 0732012798
	<b>Jianu Cristian</b>	Director General, S.C. APAVIL S.A. Vâlcea	Membru	0250738 921 0745099771
	<b>Tănăsie Marius</b>	Director, SNS SALROM, S.E.M. Vâlcea	Membru	0250733402 0722287739
	<b>Păun Ștefan</b>	Comisar șef, Comisariatul județean Vâlcea al Gărzii Naționale de Mediu	Membru	0250733194 0757033435
	<b>Mierluș Florea</b>	Director, Consiliul Județean Vâlcea	Membru	0250732563 0744869668
	<b>Avram Victor</b>	Director general adjunct, S.C. Oltchim S.A. Rm.Vâlcea	Membru	0250701800 0250701841 0758710700

Nr. crt.	Numele și prenumele	Funcția și instituția	Funcția în cadrul comitetului	Număr Telefon
	Bălan Mihai	Director general, CET Govora	Membru	0250733601 0732540153
	Golgojan Anca	Director, S.C. U.S.G. S.A. Rm.Vâlcea	Membru	0250731852 0746179625
	Constantin Tîrși	Director, Sucursala Hidrocentrale Vâlcea	Membru	0250805109 0720727419
	Gores Adrian	Director tehnic, SC LUKOIL ROMANIA SRL Sucursala Vâlcea	Membru	0250739502(3) 0742148026
	Chielcea Ghiorghe	Șef unitate minieră, Unitatea Minieră de Carieră Berbești	Membru	0250869321 0720666160
	Olteanu Ion	Șef Complex C.F. – L 3 Rm.Vâlcea	Membru	0351403223 0722693323
	Tănăsioiu Ion	Inspector șef, Inspectoratul Teritorial de Muncă	Membru	0250735804 0744327913
	Cherăscu Ion	Director, Crucea Roșie-Vâlcea	Membru	0721774197
	Lera Mircea	Șef serviciu SALVAMONT	Membru	0250732901 0744696112
	Gherghinaru Ion	Inspector general, Inspectoratul Școlar Vâlcea	Membru	0350431571 0350431576-fax 0753084241
	Duinea Petre	Manager, Serviciul de Ambulanță Județean	Membru	0250737437 0754027637
	Nicolae Florin	Spitalul Județean - U.P.U	Membru	0250744701 0721278096
	Cosma Cornel	Șef secție, S.R.I. – Vâlcea	Membru	0250701900 0250701950 0733520293
	Barac Dorian	Șef S.I.P.I. Vâlcea	Membru	0250703120 0747250840

## **ANEXA 2/volumul II/pagina 4, va avea următorul cuprins:**

### **TABEL CU GRUPURILE DE SUPORT TEHNIC ALE COMITETULUI JUDEȚEAN PENTRU SITUAȚII DE URGENȚĂ VÂLCEA**

În conformitate cu prevederile art. 13, alin. (3), din H.G.R. nr. 1491/09.09.2004, pentru îndeplinirea atribuțiilor legale, specialiștii din cadrul Comitetului Județean pentru Situații de Urgență se constituie în **grupuri de suport tehnic**, care vor fi coordonate de către un membru al comitetului.

**Grupurile de suport tehnic** vor exercita managementul tipurilor de risc generatoare de situații de urgență nominalizate, în conformitate cu H.G.R. nr. 2288 din 09.12.2004.

Acestea **poartă responsabilitatea prevenirii, constatării și întreprinderii tuturor măsurilor, în vederea evitării pierderilor umane, materiale și realizării intervenției oportune pentru diminuarea și lichidarea urmărilor situațiilor de urgență.**

Inspectoratul pentru Situații de Urgență „General Magheru” al județului Vâlcea coordonează gestionarea situațiilor de urgență, în conformitate cu prevederile art. 4 din H.G.R. nr. 2288/09.12.2004.

Principalele tipuri de risc generatoare de situații de urgență, grupate în funcție de natura lor, se repartizează pe instituții publice de specialitate.

În cadrul Comitetului Județean pentru Situații de Urgență, membrii titulari și cei consultanți, se constituie în **grupuri de suport tehnic**, pe tipuri de risc, după cum urmează:

**1. Incendii; accidente nucleare și/sau urgențe radiologice; accidente majore în care sunt implicate substanțe periculoase cu efecte în afara amplasamentului; explozii necontrolate ale munițiilor rămase din timpul conflictelor militare; evenimente publice de amploare care pot genera situații de urgență; căderi de obiecte din atmosferă și din cosmos**

**1.1 Incendii**

Nr. crt.	INSTITUȚIA / AGENTUL ECONOMIC	NUMELE ȘI PRENUMELE	TELEFON	OBS.
1	Inspectoratul pt. Situații de Urgență	Mesescu Adrian Andrei	0250748201	șef
2	Inspectoratul pt. Situații de Urgență	Popa Virgil	0250748201	membru
3	Inspectoratul Județean de Poliție	Sărdărescu Nicolae	0250703000	membru
4	Inspectoratul Județean de Jandarmi	Ciașescu Grigore	0250739839	membru
5	Instituția Prefectului	Ștefan Marian	0250731168	membru
6	Serviciul de Ambulanță Vâlcea	Duinea Petre	0250731030	membru
7	Centrul de Instruire pentru Geniu, E.O.D. și apărare C.B.R.N.	Țugulan Doru Ionel	0250739601	membru

**1.2 Accidente nucleare și/sau urgențe radiologice**

Nr. crt.	INSTITUȚIA / AGENTUL ECONOMIC	NUMELE ȘI PRENUMELE	TELEFON	OBS.
1	Inspectoratul pt. Situații de Urgență	Mesescu Adrian Andrei	0250748201	șef
2	Inspectoratul pt. Situații de Urgență	Popa Virgil	0250748201	membru
3	Inspectoratul Județean de Poliție	Sărdărescu Nicolae	0250703000	membru
4	Inspectoratul Județean de Jandarmi	Ciașescu Grigore	0250739839	membru
5	Agenția pentru Protecția Mediului	Voicescu Iulian Alin	0250737921	membru
6	Comisariatul Județean al Gărzii Naționale de Mediu	Păun Ștefan	0250733194	membru
7	I.N.C.D.T.C.I.- I.C.S.I Rm.Vâlcea	Brad Sebastian David	0250732744	membru
8	I.N.C.D.T.C.I.- I.C.S.I Rm.Vâlcea	Zamfirache Marius Valentin	0250732744	membru
9	Serviciul de Ambulanță Vâlcea	Duinea Petre	0250731030	membru
10	D.S.P.–Laboratorul de Igiena Radiațiilor Vâlcea	Grătar Petrișor	0250737221	Membru
11	Centrul de Instruire pentru Geniu, E.O.D. și apărare C.B.R.N.	Țugulan Doru Ionel	0250739601	membru

**1.3 Accidente majore în care sunt implicate substanțe periculoase cu efecte în afara amplasamentului**

Nr. crt.	INSTITUȚIA / AGENTUL ECONOMIC	NUMELE ȘI PRENUMELE	TELEFON	OBS.
1	Inspectoratul pt. Situații de Urgență	Mesescu Adrian Andrei	0250748201	șef
2	Inspectoratul pt. Situații de Urgență	Popa Virgil	0250748201	membru
3	Inspectoratul Județean de Poliție	Sărdărescu Nicolae	0250703000	membru
4	Inspectoratul Județean de Jandarmi	Ciașescu Grigore	0250739839	membru
5	Instituția Prefectului	Papa Laurențiu	0250731168	membru

6	Centrul de Instruire pentru Geniu,E.O.D. și apărare C.B.R.N.	Țugulan Doru Ionel	0250739601	membru
7	S.C. Oltchim S.A.	Tălpășanu Mihail	0250701800	membru
8	S.C. Linde Gaz România S.A.- Fabrica de Separare a Aerului Rm.Vâlcea	Ciochină Claudiu	0250702048	membru
9	S.C. GTS SPECIAL GAZ Ionești	Ivan Valentin	0751259230	membru
10	Agencia pentru Protecția Mediului	Voicescu Iulian Alin	0250735859	membru
11	Comisariatul Județean al Gărzii Naționale de Mediu	Păun Ștefan	0250733194	membru
12	Serviciul de Ambulanță Vâlcea	Duinea Petre	0250731030	membru

**1.4 Explozii necontrolate ale munițiilor rămase din timpul conflictelor militare**

Nr. crt.	INSTITUȚIA / AGENTUL ECONOMIC	NUMELE ȘI PRENUMELE	TELEFON	OBS.
1	Inspectoratul pt. Situații de Urgență	Mesescu Adrian Andrei	0250748201	șef
2	Inspectoratul pt. Situații de Urgență	Popa Virgil	0250748201	membru
3	Inspectoratul Județean de Poliție	Sărdărescu Nicolae	0250703000	membru
4	Inspectoratul Județean de Jandarmi	Ciașescu Grigore	0250739839	membru
5	Centrul de Instruire pentru Geniu,E.O.D. și apărare C.B.R.N.	Țugulan Doru Ionel	0250739601	membru
6	Serviciul de Ambulanță Vâlcea	Duinea Petre	0250731030	membru

**1.5 Evenimente publice de amploare care pot genera situații de urgență**

Nr. crt.	INSTITUȚIA / AGENTUL ECONOMIC	NUMELE ȘI PRENUMELE	TELEFON	OBS.
1	Inspectoratul Județean de Jandarmi	Ciașescu Grigore	0250739839	șef
2	Inspectoratul Județean de Poliție	Sărdărescu Nicolae	0250703000	membru
3	Inspectoratul pt. Situații de Urgență	Mesescu Adrian Andrei	0250748201	membru
4	Instituția Prefectului	Papa Laurențiu	0250731168	membru
5	Consiliul Județean	Pârvu George	0250731027	membru
6	S.R.I. – Secția Vâlcea	Cosma Cornel	0250701900	membru

**1.6 Căderi de obiecte din atmosferă și din cosmos/ accidente aviatice**

Nr. crt.	INSTITUȚIA / AGENTUL ECONOMIC	NUMELE ȘI PRENUMELE	TELEFON	OBS.
1	Inspectoratul pt. Situații de Urgență	Mesescu Adrian Andrei	0250748201	șef
2	Inspectoratul pt. Situații de Urgență	Popa Virgil	0250748201	membru
3	Inspectoratul Județean de Poliție	Sărdărescu Nicolae	0250703000	membru
4	Inspectoratul Județean de Jandarmi	Ciașescu Grigore	0250739839	membru
5	Centrul de Instruire pentru Geniu, E.O.D. și apărare C.B.R.N.	Țugulan Doru Ionel	0250739601	membru
6.	D.S.P. Vâlcea	Brănescu Mihaela	0250747720	membru
7.	Spitalul Județean - U.P.U	Nicolae Florin	0250744701	membru
8.	Serviciul de Ambulanță Vâlcea	Duinea Petre	0250731030	membru
9.	Serviciu SALVAMONT	Lera Mircea	0250732901	membru
10.	ITRSV RM.Vâlcea	Dinucă Gheorghe	0250820219	membru
11.	Direcția Silvică Vâlcea	Mihăilescu Gheorghe	0250735840	membru

## **2. Accidente majore pe căile de comunicații**

<b>Nr. crt.</b>	<b>INSTITUȚIA / AGENTUL ECONOMIC</b>	<b>NUMELE ȘI PRENUMELE</b>	<b>TELEFON</b>	<b>OBS.</b>
1	Inspectoratul Județean de Poliție	Sărdărescu Nicolae	0250703000	șef
2	Serviciul Poliției Rutiere	Ioniță Florian	0250703213 0748887500	membru
3	Secția Drumuri Naționale	Mănescu Eugen	0250739640	membru
4	R.A.J.D.P.	Vălimăreanu Nicolae	0250737233	membru
5	Complex C.F. – Secția L3	Olteanu Ion	0351403223	membru
6	Inspectoratul pentru Situații de Urgență	Popa Virgil	0250748201	membru
7	Inspectoratul Județean de Jandarmi	Ciaulescu Grigore	0250739839	membru
8	Serviciul de Ambulanță Vâlcea	Duinea Petre	0250731030	Membru
9	Instituția Prefectului	Filip Ioan	0250731168	membru
10	Centrul de Instruire pentru Geniu, E.O.D. și apărare C.B.R.N.	Țugulan Doru Ionel	0250739601	membru
11	Inspectoratul Teritorial de Muncă	Tănăsioiu Ion		membru

## **3. Seisme, alunecări și prăbușiri de teren**

### **3.1.Seisme**

<b>Nr. crt.</b>	<b>INSTITUȚIA / AGENTUL ECONOMIC</b>	<b>NUMELE ȘI PRENUMELE</b>	<b>TELEFON</b>	<b>OBS.</b>
1	Inspectoratul Județean în Construcții	Pop Alexandra	0250730737	șef
2	Filiala de Îmbunătățiri Funciare Vâlcea	Fârtat Aurel	0250748220	membru
3	Instituția Prefectului	Ștefan Marian	0250731168	membru
4	Consiliul Județean	Pârvu George	0250731027	membru
5	Agenția pentru Protecția Mediului	Butănescu Valerică	0250735859	membru
6	S.G.A.	Amza Valeru	0250730415	membru
7	Direcția pentru Agricultură Vâlcea	Cernătescu Marin	0250739920	membru
8	Oficiul de Cadastru și Publicitate Imobiliară Vâlcea	Dumitrașcu Gheorghe	0250744150	membru
9	D.S.P. – Serviciul de Ambulanță Vâlcea	Duinea Petre	0250731030	membru
10	Inspectoratul pt. Situații de Urgență	Dovlete Petre	0250748201	membru
11	Inspectoratul pt. Situații de Urgență	Drăgușin Robert	0766368514	membru
12	Inspectoratul Județean de Poliție	Sărdărescu Nicolae	0250703000	membru
13	Inspectoratul Județean de Jandarmi	Ciaulescu Grigore	0250739839	membru
14	D.S.P. Vâlcea	Brănescu Mihaela	0250747720	membru
15	Centrul de Instruire pentru Geniu, E.O.D. și apărare C.B.R.N.	Țugulan Doru Ionel	0250739601	membru
16	Direcția Județeană pentru Cultură Vâlcea	Epure Florin	0250735620	membru
17	Agenția Județeană pentru Plăți și Inspecție Socială	Popescu Nicolae	0350408946	membru
18	Serviciul SALVAMONT	Lera Mircea	0250732901	membru

**3.2. Alunecări și prăbușiri de teren**

Nr. crt.	INSTITUȚIA / AGENTUL ECONOMIC	NUMELE ȘI PRENUMELE	TELEFON	OBS.
1	Filiala de Îmbunătățiri Funciare Vâlcea	Fârtat Aurel	0250748220	șef
2	Instituția Prefectului	Filip Ioan	0250731168	membru
3	Inspectoratul Județean în Construcții	Pop Alexandra	0250730737	membru
4	Consiliul Județean	Pîrvu Gerge	0250731027	membru
5	Oficiul de Cadastru și Publicitate Imobiliară Vâlcea	Dumitrașcu Gheorghe	0250744150	membru
6	Inspectoratul pt. Situații de Urgență	Dovlete Petre	0250748201	membru
7	Inspectoratul pt. Situații de Urgență	Drăgușin Robert	0766368514	membru
8	Agenția Județeană pentru Plăți și Inspecție Socială	Popescu Nicolae	0350408946	membru

**4. Căderi masive de zăpadă, polei, blocaje de gheață, temperaturi atmosferice foarte scăzute**

Nr. crt.	INSTITUȚIA / AGENTUL ECONOMIC	NUMELE ȘI PRENUMELE	TELEFON	OBS.
1	Inspectoratul Județean de Poliție	Sărdărescu Nicolae	0250703000	șef
2	Serviciul Județean de Poliție Rutieră	Ioniță Florian	0250703200	membru
3	Inspectoratul Județean de Jandarmi	Ciașescu Grigore	0250739839	membru
4	Inspectoratul pt. Situații de Urgență	Dovlete Petre	0250748201	membru
5	S.C. APAVIL S.A.	Jianu Cristian	0250731298	membru
6	Instituția Prefectului	Filip Ioan	0250731168	membru
7	Secția Drumuri Naționale	Mănescu Eugen	0250739640	membru
8	R.A.J.D.P.	Vălimăreanu Nicolae	0250733786	membru
9	Complex C.F. - Secția L3	Olteanu Ion	0351403223	membru
10	Centrul de Instruire pentru Geniu, E.O.D. și apărare C.B.R.N.	Țugulan Doru Ionel	0250739601	membru
11	Distrigaz Sud Rețele	Ochea Gheorghe	0744365493	membru
12	Serviciul Managementul Activelor și Dezvoltare CEZ Distribuție Vâlcea	Stoian Constantin	0251215664	membru
13	Romtelecom - Divizia Operațiuni Sud-Est -Centrul Operațiuni Argeș-Vâlcea	Neagu Florin	0741089284	membru
14	Inspectoratul Școlar Vâlcea	Gherghinaru Ion	0250737520	membru
15	CET Govora	Bălan Mihai	0250733601	membru
16	Inspectoratul Teritorial de Muncă	Tănăsioiu Ion	0250735804	membru
17	S.G.A.	Amza Valeru	0250730415	membru
18	Serviciul de Ambulanță Județean	Duinea Petre	0250731030	membru
19	Consiliul Județean	Mierluș Florea	0250732563	membru
20	Administrația Bazinală de Apă Olt	Băviță Daniel	0250739880	membru
21	Direcția de Sănătate Publică Vâlcea	Brănescu Mihaela	0250747720	membru
22	Serviciul SALVAMONT	Lera Mircea	0250732901	membru



**5. Accidente, avarii, explozii și incendii în industrie: accidente majore în care sunt implicate substanțe periculoase cu efecte pe amplasament; avarii grave la magistralele de transport gaze, produse petoliere, energie electrică; alunecări și prăbușiri de teren la exploatarea miniere, inclusiv la cele cu implicații asupra infrastructurii rețelelor de transport a energiei și gazelor naturale**

**5.1 Accidente, avarii, explozii și incendii în industrie**

Nr. crt.	INSTITUȚIA / AGENTUL ECONOMIC	NUMELE ȘI PRENUMELE	TELEFON	OBS.
1	S.C. Oltchim S.A.	Tălpășanu Mihail	0250701800	șef
2	S.C. Oltchim S.A.	Marinescu Nicolae	0250701800	membru
3	Instituția Prefectului	Filip Ioan	0250738721 0746532037	membru
4	Inspectoratul pt. Situații de Urgență	Mesescu Adrian Andrei	0250748201	membru
5	Inspectoratul Județean de Jandarmi	Ciaulescu Grigore	0250739839	membru
6	Inspectoratul Județean de Poliție	Sărdărescu Nicolae	0250703000	membru
7	Distrigaz Sud Rețele	Ochea Gheorghe	0744365493	membru
8	SC LUKOIL ROMANIA SRL - Sucursala Vâlcea	Gores Adrian	0250739502(3)	membru
9	Unitatea Minieră de Carieră Berbești	Chielcea Ghiorghe	0250869346	membru
10	S.C. U.S.G. S.A. Rm.Vâlcea	Golgojan Anca	0250730501	membru
11	CET Govora	Bălan Mihai	0250733601	membru
12	S.N.S. SALROM – S.E.M. Vâlcea	Tănăsie Marius	0250733402	membru
13	S.C. APAVIL S.A.	Jianu Cristian	0250731298	membru
14	D.S.P. – Serviciul de Ambulanță Vâlcea	Duinea Petre	0250731030	membru
15	Agenția pentru Protecția Mediului	Voicescu Iulian Alin	0250735859	membru
16	Comisariatul Județean al Gărzii Naționale de Mediu	Păun Ștefan	0250733194	membru
17	Inspectoratul Teritorial de Muncă	Trofin Valentin	0250732657	membru

**5.2 Accidente majore în care sunt implicate substanțe periculoase cu efecte pe amplasament**

Nr. crt.	INSTITUȚIA / AGENTUL ECONOMIC	NUMELE ȘI PRENUMELE	TELEFON	OBS.
1	S.C. Oltchim S.A.	Tălpășanu Mihai	0250701800	șef
2	S.C. Oltchim S.A.	Marinescu Nicolae	0250701800	membru
3	S.C. Linde Gaz România S.A.	Ciochină Claudiu	0250702048	membru
4	S.C. GTS SPECIAL GAZ Ionești	Ivan Valentin	0751259230	membru
5	Instituția Prefectului	Papa Laurențiu	0250731168	membru
6	Inspectoratul pentru Situații de Urgență	Mesescu Adrian Andrei	0250748201	membru
7	Inspectoratul Județean de Jandarmi	Ciaulescu Grigore	0250739839	membru
8	Inspectoratul Județean de Poliție	Sărdărescu Nicolae	0250703000	membru
9	Agenția pentru Protecția Mediului	Voicescu Iulian Alin	0250735859	membru
10	Comisariatul Județean al Gărzii Naționale de Mediu	Păun Ștefan	0250733194	membru
11	D.S.P. – Serviciul de Ambulanță Vâlcea	Duinea Petre	0250731030	membru
12	Centrul de Instruire pentru Geniu, E.O.D. și apărare C.B.R.N.	Țugulan Doru Ionel	0250739601	membru
13	Inspectoratul Teritorial de Muncă	Trofin Valentin	0250735804	membru

**5.3 Avarii grave la rețelele de transport gaze, produse petroliere, energie electrică, energie termică, apă**

Nr. crt.	INSTITUȚIA / AGENTUL ECONOMIC	NUMELE ȘI PRENUMELE	TELEFON	OBS.
1.	CET Govora	Bălan Mihai	0250733601	șef
2.	Instituția Prefectului	Filip Ioan	0250738721	membru
3.	Inspectoratul pt. Situații de Urgență	Mesescu Adrian Andrei	0250748201	membru
4.	Distrigaz Sud Rețele	Ochea Gheorghe	0744365493	membru
5.	SC CONPET SA Stație Orlești	Mihai Marin	0250763310	membru
6.	SC TRANSGAZ SA – SECTOR GOVORA	Făniță Cornel	0722304913	membru
7.	Serviciu Managementul Activelor și Dezvoltare - CEZ Distribuție Vâlcea	Stoian Constantin	0251215664	membru
8.	D.S.P. – Serviciul de Ambulanță Vâlcea	Duinea Petre	0250731030	membru
9.	S.C. APAVIL SA	Jianu Cristian	0250731298	membru
10.	CN TRANSELECTRICA SA Centru exploatare Vâlcea-Stupărei	Ivan Ștefan	0250737639	membru
11.	Inspectoratul Teritorial de Muncă	Marica Dumitru	0250735804	membru

**5.4 Alunecări și prăbușiri de teren la exploatări miniere, inclusiv la cele cu implicații asupra infrastructurii rețelelor de transport a energiei și gazelor naturale**

Nr. crt.	INSTITUȚIA / AGENTUL ECONOMIC	NUMELE ȘI PRENUMELE	TELEFON	OBS.
1	Instituția Prefectului	Papa Laurențiu	0250738721	șef
2	Inspectoratul pt. Situații de Urgență	Mesescu Adrian Andrei	0250748201	membru
3	Distrigaz Sud Rețele	Ochea Gheorghe	0744365493	membru
4	Serviciu Managementul Activelor și Dezvoltare- CEZ Distribuție Vâlcea	Stoian Constantin	0251215664	membru
5	Unitatea Minieră de Carieră Berbești	Chielcea Ghiorghe	0250869346	membru
6	S.N.S. SALROM – S.E.M. Vâlcea	Tănăsie Marius	0250733402	membru
7	D.S.P. – Serviciul de Ambulanță Vâlcea	Duinea Petre	0250731030	membru

**6. Incendii la fondul forestier; secetă; căderi de grindină; invazii de dăunători; contaminări de culturi vegetale**

**6.1 Incendii la fondul forestier**

Nr. crt.	INSTITUȚIA / AGENTUL ECONOMIC	NUMELE ȘI PRENUMELE	TELEFON	OBS.
1	Inspectoratul Teritorial de Regim Silvic și Vânătoare	Dinucă Gheorghe	0250820219	șef
2	Direcția Silvică Vâlcea	Mihăilescu Gheorghe	0250735840	membru
3	Direcția pentru Agricultură Vâlcea	Cernătescu Marin	0250739920	membru
4	Direcția pentru Agricultură Vâlcea	Mirea Dumitru	0250739920	membru
5	Inspectoratul pt. Situații de Urgență	Popa Virgil	0250748201	membru
6	Instituția Prefectului	Ștefan Marian	0250731168	membru
7	Inspectoratul Județean de Poliție	Sărdărescu Nicolae	0250703000	membru
8	Consiliul Județean	Tamaș Ioan	0250731027	membru
9	Inspectoratul Județean de Jandarmi	Ciașescu Grigore	0250739839	Membru
10	Centrul de Instruire pentru Geniu, E.O.D. și apărare C.B.R.N.	Țugulan Doru Ionel	0250739601	Membru

NESECRET



11	Agenția pentru Protecția Mediului	Voicescu Iulian Alin	0250735859	membru
12	Comisariatul Județean al Gărzii Naționale de Mediu	Păun Ștefan	0250733194	membru
13.	Serviciul SALVAMONT	Lera Mircea	0250732901	membru

## **6.2 Secetă**

Nr. crt.	INSTITUȚIA / AGENTUL ECONOMIC	NUMELE ȘI PRENUMELE	TELEFON	OBS.
1	Direcția pentru Agricultură Vâlcea	Cernătescu Marin	0250739920	șef
2	Direcția pentru Agricultură Vâlcea	Mirea D-tru	0250739920	membru
3	Inspectoratul pt. Situații de Urgență	Popa Virgil	0250748201	membru
4	Instituția Prefectului	Ștefan Marian	0250731168	membru
5	Filiala de Îmbunătățiri Funciare Vâlcea	Fărtat Aurel	0250748220	membru
6	S.G.A.	Amza Valeru	0250730415	membru
7	Sucursala HIDROCENTRALE Vâlcea	Constantin Tîrși	0250805109	membru
8	Administrația Bazinală de Apă Olt	Băviță Daniel	0250739880	membru
9	D.G.F.P. Vâlcea	Gogârnoiu Gheorghe	0250736592	membru

## **6.3 Căderi de grindină**

Nr. crt.	INSTITUȚIA / AGENTUL ECONOMIC	NUMELE ȘI PRENUMELE	TELEFON	OBS.
1	Direcția pentru Agricultură Vâlcea	Cernătescu Marin	0250739920	șef
2	Direcția pentru Agricultură Vâlcea	Mirea Dumitru	0250739920	membru
3	Inspectoratul pt. Situații de Urgență	Popa Virgil	0250748201	membru
4	Inspectoratul Județean de Jandarmi	Ciaulescu Grigore	0250739839	membru
5	Inspectoratul Teritorial de Regim Silvic și Vânătoare	Dinucă Gheorghe	0250820219	membru
6	Direcția Silvică Vâlcea	Mihăilescu Gheorghe	0250735840	membru
7	Instituția Prefectului	Papa Laurențiu	0250731168	membru
8	D.G.F.P. Vâlcea	Gogârnoiu Gheorghe	0250736592	membru

## **6.4 Invazii de dăunători**

Nr. crt.	INSTITUȚIA / AGENTUL ECONOMIC	NUMELE ȘI PRENUMELE	TELEFON	OBS.
1	Direcția pentru Agricultură Vâlcea	Cernătescu Marin	0250739920	șef
2	Direcția pentru Agricultură Vâlcea	Mirea Dumitru	0250739920	membru
3	Direcția Sanitară Veterinară și pentru Siguranța Alimentelor	Miclea Gabriel	0250713836	membru
4	Inspectoratul Teritorial de Regim Silvic și Vânătoare	Dinucă Gheorghe	0250820219	membru
5	Direcția Silvică Vâlcea	Mihăilescu Gheorghe	0250735840	membru
6	Agencia de Protecția Mediului	Voicescu Iulian Alin	0250735859	membru
7	Comisariatul Județean al Gărzii Naționale de Mediu	Păun Ștefan	0250733194	membru

## **6.5 Contaminări de culturi vegetale**

Nr. crt.	INSTITUȚIA / AGENTUL ECONOMIC	NUMELE ȘI PRENUMELE	TELEFON	OBS.
1	Direcția pentru Agricultură Vâlcea	Cernătescu Marin	0250739920	șef
2	Direcția pentru Agricultură Vâlcea	Mirea Dumitru	0250739920	membru

3	Inspectoratul Teritorial de Regim Silvic și Vânătoare	Dinucă Gheorghe	0250820219	membru
4	Direcția Silvică Vâlcea	Mihăilescu Gheorghe	0250735840	membru
5	Agenția pentru Protecția Mediului	Voicescu Iulian Alin	0250735859	membru
6	Comisariatul Județean al Gărzii Naționale de Mediu	Păun Ștefan	0250733194	membru
7	Direcția Sanitară Veterinară și pentru Siguranța Alimentelor	Miclea Gabriel	0250713836	Membru

**7. Inundații, fenomene meteorologice periculoase; poluări ale cursurilor de apă; accidente de construcții hidrotehnice**

**7.1 Inundații, fenomene meteorologice periculoase**

Nr. crt.	INSTITUȚIA / AGENTUL ECONOMIC	NUMELE ȘI PRENUMELE	TELEFON	OBS.
1	S.G.A. Vâlcea	Amza Valeru	0250739840	șef
2	S.G.A. Vâlcea	Mitran Ion	0250739840	membru
3	S.G.A. Vâlcea	Mițaru Bogdan	0250739840	membru
4	Sucursala HIDROCENTRALE Vâlcea	Constantin Tîrși	0250805109	membru
5	Inspectoratul pt. Situații de Urgență	Dovlete Petre	0250748201	membru
6	Inspectoratul Județean de Jandarmi	Ciașescu Grigore	0250739839	membru
7	Inspectoratul Județean de Poliție	Sărdărescu Nicolae	0250703000	membru
8	Instituția Prefectului	Papa Laurențiu	0250731168	membru
9	Agenția pentru Protecția Mediului	Voicescu Iulian Alin	0250735859	membru
10	Comisariatul Județean al Gărzii Naționale de Mediu	Păun Ștefan	0250733194	membru
11	Filiala de Îmbunătățiri Funciare Vâlcea	Fârtat Aurel	0250748220	membru
12	Regia Națională a Pădurilor Romsilva – Direcția Silvică Vâlcea	Mihăilescu Gheorghe	0250735840	membru
13	Stația Meteo Rm Vâlcea	Ciutescu Virgil	0250712311	membru
14	Centrul de Instruire pentru Geniu, E.O.D. și apărare C.B.R.N.	Țugulan Doru Ionel	0250739601	membru
15	Inspectoratul Teritorial de Regim Silvic și Vânătoare	Dinucă Gheorghe	0250820219	membru
16	S.D.N	Mănescu Eugen	0250739640	membru
17	R.J.D.P	Vălimăreanu Nicolae	0250733786	membru

**7.2 Poluări ale cursurilor de ape**

Nr. crt.	INSTITUȚIA / AGENTUL ECONOMIC	NUMELE ȘI PRENUMELE	TELEFON	OBS.
1	S.G.A. Vâlcea	Amza Valeru	0250739840	șef
2	Sucursala HIDROCENTRALE Vâlcea	Constantin Tîrși	0250805109	membru
3	Agenția pentru Protecția Mediului	Voicescu Iulian Alin	0250735859	membru
4	Comisariatul Județean al Gărzii Naționale de Mediu	Păun Ștefan	0250733194	membru
5	Instituția Prefectului	Papa Laurențiu	0250731168	membru

**7.3 Accidente la construcții hidrotehnice**

Nr. crt.	INSTITUȚIA / AGENTUL ECONOMIC	NUMELE ȘI PRENUMELE	TELEFON	OBS.
1	Sucursala HIDROCENTRALE Vâlcea	Constantin Tîrși	0250805109	șef
2	Administrația Bazinală de Apă Olt	Băviță Daniel	0250739880	membru
3	S.G.A. Vâlcea	Constantin Dorin	0250739840	membru
4	Instituția Prefectului	Filip Ioan	0250731168	membru
5	Inspectoratul pt. Situații de Urgență	Popa Virgil	0250748201	membru
6	Inspectoratul Județean de Jandarmi	Ciașescu Grigore	0250739839	membru
7	Centrul de Instruire pentru Geniu, E.O.D. și apărare C.B.R.N.	Țugulan Doru Ionel	0250739601	membru
8	Inspectoratul Județean de Poliție	Sărdărescu Nicolae	0250703000	membru

**8. Epidemii**

Nr. crt.	INSTITUȚIA / AGENTUL ECONOMIC	NUMELE ȘI PRENUMELE	TELEFON	OBS.
1	Direcția de Sănătate Publică	Brănescu Mihaela	0250747720	șef
2	Direcția de Sănătate Publică	Ion Mihail	0250737221	membru
3	Direcția Sanitară Veterinară și pentru Siguranța Alimentelor	Miclea Gabriel	0250713836	membru
4	Direcția Sanitară Veterinară și pentru Siguranța Alimentelor	Cumpănășoiu Emil	0250713836	membru
5	Spitalul Județean Vâlcea -UPU	Nicolae Florin	0250744701	membru
6	Inspectoratul Școlar Vâlcea	Gherghinaru Ion	0250737520	membru
7	Inspectoratul pt. Situații de Urgență	Dovlete Petre	0250748201	membru
8	Inspectoratul Județean de Poliție	Sărdărescu Nicolae	0250703000	membru
9	Inspectoratul Județean de Jandarmi	Ciașescu Grigore	0250739839	membru
10	Instituția Prefectului	Papa Laurențiu	0250731168	membru
11	Centrul de Instruire pentru Geniu, E.O.D. și apărare C.B.R.N.	Țugulan Doru Ionel	0250739601	membru

**9. Avarii grave la sistemele de comunicații și informatică**

Nr. crt.	INSTITUȚIA / AGENTUL ECONOMIC	NUMELE ȘI PRENUMELE	TELEFON	OBS.
1	Oficiul Județean de Transmisiuni Speciale	Marcu Alexandru	0250703244	șef
2	RDS&RCS	Mihăilescu Cristian	0350400444	membru
3	Romtelecom - Divizia Operațiuni Sud-Est - Centrul Operațiuni Argeș-Vâlcea	Neagu Florin	0250731032	membru
4	Instituția Prefectului	Apostol Adrian	0250731168	membru
5	Centrul de Instruire pentru Geniu, E.O.D. și apărare C.B.R.N.	Țugulan Doru Ionel	0250739601	membru

**10. Epizootii; contaminări de produse vegetale și animale**

Nr. crt.	INSTITUȚIA / AGENTUL ECONOMIC	NUMELE ȘI PRENUMELE	TELEFON	OBS.
1	Direcția Sanitară Veterinară și pentru Siguranța Alimentului Vâlcea	Miclea Gabriel	0250713836	șef
2	Direcția Sanitară Veterinară și pentru Siguranța Alimentului Vâlcea	Cumpănășoiu Emil	0250713836	membru

3	Direcția de Sănătate Publică	Brănescu Mihaela	0250747720	membru
4	Direcția pentru Agricultură Vâlcea	Barbu Ion	0250739920	membru
5	Direcția pentru Agricultură Vâlcea	Cernătescu Marin	0250739920	membru
6	Direcția pentru Agricultură Vâlcea	Mirea Ion	0250739920	membru
7	Instituția Prefectului	Papa Laurențiu	0250731168	membru
8	Centrul de Instruire pentru Geniu, E.O.D. și apărare C.B.R.N.	Țugulan Doru Ionel	0250739601	membru

## **11. CANICULĂ**

Nr. crt.	INSTITUȚIA / AGENTUL ECONOMIC	NUMELE ȘI PRENUMELE	TELEFON	OBS.
1.	DSP Valcea	Brănescu Mihaela	0250747720	Șef
2.	Instituția Prefectului	Papa Laurențiu	0250731168	membru
3.	D.S.P. – Serviciul de Ambulanță Vâlcea	Duinea Petre	0250731030	membru
4.	Inspectoratul pt. Situații de Urgență	Dovlete Petre	0250748201	membru
5.	Inspectoratul Teritorial de Muncă	Tănăsioiu Ion	0250735804	membru
6.	S.C. APAVIL S.A.	Jianu Cristian	0250731298	membru
7	Direcția Sanitară Veterinară și pentru Siguranța Alimentului Vâlcea	Miclea Gabriel	0250713836	membru
8.	Serviciu Managementul Activelor și Dezvoltare- CEZ Distribuție Vâlcea	Stoian Constantin	0251215664	membru
9.	S.G.A. Vâlcea	Amza Valeru	0250739840	membru
10.	Complex C.F. – L 3 Rm.Vâlcea	Olteanu Ion	0351403223	membru

## **ANEXA 3/volumul II/pagina 14, va avea următorul cuprins:**

### **TABEL**

#### **CU MEMBRII CONSULTANȚI AI COMITETULUI JUDEȚEAN PENTRU SITUAȚII DE URGENȚĂ VÂLCEA**

Nr. crt	Numele și prenumele	Instituția în care își desfășoară activitatea	Număr telefon
1.	<b>Papa Laurențiu</b>	Instituția Prefectului - Județul Vâlcea	0250731168
2.	<b>Filip Ioan</b>	Instituția Prefectului	0250731168
3.	<b>Ștefan Marian</b>	Instituția Prefectului	0250731168
4.	<b>Pârvu George</b>	Consiliul Județean Vâlcea	0250731027 0769698941
5.	<b>Alexe Gheorghe</b>	Consiliul Județean Vâlcea	0250731027 0746532037
6.	<b>Ungureanu Nicolae</b>	Consiliul Județean Vâlcea	0250731027 0746109037
7.	<b>Mitrache Gabriel</b>	Consiliul Județean Vâlcea	0250731027 0745922515
8.	<b>Constantinescu Liviu</b>	Consiliul Județean Vâlcea - șef serviciu - direcția tehnică - serviciu Pregătirea și Urmărirea Realizării Lucrărilor Publice	0745613455
9.	<b>Constantinov Stela</b>	S.G.A. Vâlcea	0250730415
10.	<b>Farkas Adalbert</b>	Administrația Bazinală de Apă Olt	0250739881 0748196713
11.	<b>Mitran Ion</b>	S.G.A. Vâlcea	0250730415 0732299166 0751070522
12.	<b>Grătar Petrișor</b>	D.S.P. Vâlcea	0250747720 0751209421
13.	<b>Mihăescu Nicolae</b>	D.S.P. Vâlcea	0250747720 0758048787

**Plan de analiză și acoperire a riscurilor**

<b>Nr. crt</b>	<b>Numele și prenumele</b>	<b>Instituția în care își desfășoară activitatea</b>	<b>Număr telefon</b>
14.	<b>Ion Mihail</b>	D.S.P. Vâlcea	0250747720 0744165313
15.	<b>Cumpănăsoiu Emil</b>	Direcția Sanitară – Veterinară și pentru Siguranța Alimentului Vâlcea	0250713836 0734993626
16.	<b>Barbu Ion</b>	Direcția pentru Agricultură Vâlcea	0250739920
17.	<b>Mirea Dumitru</b>	Direcția pentru Agricultură Vâlcea	0250739920
18.	<b>Dinu Dumitru</b>	Direcția Silvică Vâlcea	0250732823 0732620959
19.	<b>Păunoiu Mirela Alina</b>	Oficiul Județean de Dezvoltare Rurală și Pescuit	0250734884 0725107650
20.	<b>Pop Alexandra</b>	Inspectoratul Județean în Construcții Vâlcea	0250735771 0720888284
21.	<b>Avram Victor</b>	Director general adjunct, S.C. Oltchim S.A. Rm.Vâlcea	0250701800 0250701841 0758710700
22.	<b>Marinescu Nicolae</b>	S.C. Oltchim S.A. Rm.Vâlcea	0250701200 0758710719
23.	<b>Brad Sebastian David</b>	I.N.C.S.I. Rm.Vâlcea	0250732744 0744325577
24.	<b>Zamfirache Marius Valentin</b>	I.N.C.S.I. Rm.Vâlcea	0250732744 0744846838
25.	<b>State Valeriu</b>	Secția Drumuri Naționale	0250739640
26.	<b>Radu Silviu</b>	R.A.D.J.D.P. Vâlcea	0250737233 0727224691
27.	<b>Traian Nițu</b>	Direcția de Telecomunicații Vâlcea	0250731032
28.	<b>Mihăilescu Cristian</b>	RDS/RCS	0350400444
29.	<b>Puețu Gheorghe</b>	Serviciu Managementul Activelor și Dezvoltare- CEZ Distribuție Vâlcea	0251215664
30.	<b>Capezan Crinu</b>	Distrigazsud –Rețele SRL, pct. de lucru Rm.Vâlcea	0745102078
31.	<b>Bănățeanu Virginia</b>	Complex C.F. – Secția L3 Rm.Vâlcea	0351403223
32.	<b>Chitucea Marian</b>	Complex C.F. – Secția L3 Rm.Vâlcea	0351403223 0724681028
33.	<b>Torețoiu Mihail</b>	Sucursala Hidrocentrale Rm. Vâlcea	0250805109 0720727332
34.	<b>Din Viorel</b>	Inspectoratul Teritorial de Muncă Vâlcea	0250735804
35.	<b>Trofin Valentin</b>	Inspectoratul Teritorial de Muncă Vâlcea	0250735804
36.	<b>Marica Dumitru</b>	Inspectoratul Teritorial de Muncă Vâlcea	0250735804
37.	<b>Ciutescu Virgil</b>	Stația Meteo Rm.Vâlcea	0250712311
38.	<b>Ciochină Claudiu</b>	SC Linde Gaz România SRL – Fabrica de Separare a Aerului Vâlcea	0722229792 0741112748
39.	<b>Ivan Valentin</b>	S.C. GTS SPECIAL GAZ Ionești	0751259230
40.	<b>Cazacu Constantin</b>	O.C.P.I. Vâlcea	0250744150 0743928976
41.	<b>Tănăsie Emilian</b>	Filiala de Îmbunătățiri Funciare Vâlcea	0250748220 0728866076
42.	<b>Diaconescu Daniel</b>	I.T.R.S.V. Vâlcea	0250820219
43.	<b>Teodorescu Gheorghe</b>	APAVIL	0250738921
44.	<b>Mihai Oprea</b>	Exploatarea Minieră Râmnicu Vâlcea	0250733402
45.	<b>Emil Preda</b>	U.S.G S.A.	0250731852 0745700825
46.	<b>Ungureanu Gheorghe</b>	Unitatea Minieră de Carieră Berbești	0250869348
47.	<b>Butănescu Valerică</b>	Agentia de Protecția Mediului	0250735859
48.	<b>Ioniță Florian</b>	Serviciul Poliției Rutiere	0250703213
49.	<b>Popa Virgil</b>	ISU Vâlcea	0250748201
50.	<b>Dovlete Petre</b>	ISU Vâlcea	0250748201
51.	<b>Luță Cătălin</b>	ISU Vâlcea	0250748201
52.	<b>Bălțeanu Mihai Alin</b>	SC Lukoil Romania SRL - Regiunea Oltenia	0250739502/3 0742102629
53.	<b>Rădoi Ion</b>	SRI - Secția Vâlcea	0250701900
54.	<b>Enache Marian Narcis</b>	SC TRANSGAZ SA –SECTOR Drăgășani	0722207331
55.	<b>Mihai Marin</b>	SC CONPET SA STATIA Orlești	0722378119
56.	<b>Epure Florin</b>	Direcția Județeană pentru Cultură Vâlcea	0250735620
57.	<b>Ivan Ștefan</b>	CN TRANSELECTRICA SA, Centru exploatare Vâlcea-Stupărei	0250737639 0745656608

ANEXA 22/volumul II/pagina 68, va avea următorul cuprins:

## S I T U A Ț I A

### ALUNECĂRILOR DE TEREN

### DIN JUDEȚUL VÂLCEA ÎN ANII 2005-2012

Nr. crt.	Localitatea	Detalii despre alunecarea de teren
1.	RM.VÂLCEA	<ul style="list-style-type: none"> <li>strada Fețeni nr. 85 – 87: alunecare de teren care a afectat mai multe locuințe.</li> <li>Dealul Malului – alunecare de teren cauzată de fenomenul de adâncire albie torent.</li> </ul> str. Straubing (pasaj superior DJ 703F KM 1+ 750 – CF Vâlcele Rm.Vâlcea) alunecare de teren ce cuprinde o suprafață de cca. 35 ha
2.	BĂILE GOVORA	<ul style="list-style-type: none"> <li>3 alunecări de teren distincte (str. Eroilor, str. Griviței, str.Palangine)</li> <li>alunecarea din str.Eroilor s-a reactivat puternic în ian.2006</li> <li>dealul Palangine - s-au accentuat alunecările de teren afectând drumurile județene DJ 126 și DJ 649, existând riscul de a fi afectate și locuințele din zonă, conductele de gaz și cele de alimentare cu apa.</li> <li>Zona „Miniamfiteatrului în aer liber”</li> </ul>
3.	BĂILE OLĂNEȘTI	<ul style="list-style-type: none"> <li>punctul „Vulpoiești”, alunecare de teren, aproximativ 15 ha., din care 6 ha. vegetație forestieră;</li> <li>punctul Valea Moașei, alunecarea de teren, aproximativ 500 mp teren agricol a pus în pericol 2 case de locuit.</li> <li>punctul Livadia, alunecare de teren de cca. 100 mp.</li> <li>punctul Tisa, alunecare de teren care a afectat DJ 656;</li> </ul> pe tronsonul de drum DJ 656, Km 2+500, fenomenul de alunecare de teren s-a accentuat pe banda stângă a sensului de mers către localitatea Comanca; alunecarea a pus în pericol o gospodărie al cărei proprietar deține un studiu geotehnic, în care se constată că nivelul pânzei freatice în zonă este la o adâncime de 2 m față de drum și urmărește panta dealului din zonă; <ul style="list-style-type: none"> <li>In punctul Izlaz, pe o suprafața de cca 6 ha s-a constatat reactivarea unei alunecări, fiind necesar efectuarea unor studii de specialitate în baza cărora se vor stabili și lucrările de stabilizare;</li> <li>strada Intrarea Nucului a fost afectată de scurgerile de pe versanți pe o lungime de cca.100 ml;</li> <li>strada Valea de Case Râu a fost afectată de scurgerile de pe versanți pe o lungime de cca.40 ml.</li> </ul> alunecare de teren care a afectat DN 64, km 134+830 – 134+876 (lungime cca. 40 m).
4.	BĂBENI	<ul style="list-style-type: none"> <li>str. Valea Mare, alunecare de teren ce a pus în pericol o locuință și anexele gospodărești ale acesteia.</li> </ul>
5.	BĂLCEȘTI	<ul style="list-style-type: none"> <li>alunecări de teren pe arii reduse, combinate cu prăbușiri care au afectat DJ 651</li> </ul>
6.	BERBEȘTI	<ul style="list-style-type: none"> <li>satul Valea Mare - cătunul Amzulești, alunecare de teren pe o suprafață de 3000 mp a afectat platforma drumului comunal DC 135 C, Berbești – Panga – Amzulești,               <ul style="list-style-type: none"> <li>cătun Amzulești – alunecare de teren care a afectat 2 gospodării (Nițu Ion și Bârdac Viorel)</li> <li>cătunul Chilieni, alunecare de teren desfășurată într-un perimetru aflată în imediata vecinătate a unei zone afectate de sarcini tehnologice;</li> </ul> </li> </ul>



Nr. crt.	Localitatea	Detalii despre alunecarea de teren
		<ul style="list-style-type: none"> <li>• satul Târgu – Gângulești, cătunul Delureni – alunecare teren</li> <li>• satul Dămțeni – alunecare halda steril Panga Sud</li> <li>• halda de steril Panga Nord - a alunecat spre pâraul Tărăia</li> <li>• satul Dămțeni, cătunul Păsărei, punct „La Gică” reactivarea alunecării de teren care a afectat platforma drumului DJ 676 E și drumul local Păsărei;</li> <li>• satul Dealul Aluniș, cătunul Strâmba, alunecare de teren ce a pus în pericol o locuință;</li> <li>• satul Roșioara, alunecare de teren ce a pus în pericol 7 locuințe;</li> <li>• satul Berbești, pct. „La Bazine”, alunecare de teren al cărui perimetru a ajuns la chesoanele platformei pe care sunt amplasate cele două bazine (cu capacitate de 1000 mc) care alimentează operatorul minier EMC Berbești și satele Roșioara, Dămțeni și Valea Mare (cca. 600 gospodării).</li> </ul>
7.	CĂLIMĂNEȘTI	<ul style="list-style-type: none"> <li>• strada Calea lui Traian nr. 371, alunecare de teren declanșată pe o suprafață de 1,8 ha - teren agricol, fânețe și livadă</li> <li>• strada Calea lui Traian nr.24 A, alunecare de teren pe o suprafață de cca. 0,5 ha</li> <li>• în cimitirul orașului Călimănești (strada Mihai Viteazu) s-a produs o alunecare de teren pe latura de sud a ultimei parcele pe o lungime de cca. 30 m fiind afectate un număr de 7 morminte, fără fenomene de deshumare accidentală.</li> <li>• în punctul Idițoiu, pe malul drept al pâraului Roștea, pârau aflat în administrarea SGA Vâlcea, s-a produs o alunecare de teren pe o lungime de cca.30 ml, ce a obturat secțiunea de scurgere și a deviat cursul spre malul stâng producând eroziuni ce pun în pericol un număr de 5 gospodării.</li> </ul>
8.	DRĂGĂȘANI	<ul style="list-style-type: none"> <li>• Pe teritoriul societății S.C. Mar SRL a avut loc o alunecare pe o suprafață de cca 800 mp.</li> </ul>
9.	HOREZU	<ul style="list-style-type: none"> <li>• DC 143 (Horezu – Olari – Tănăsești), alunecare de teren (km. 1 + 950), carosabil afectat pe o lungime de 30 m. și o lățime de 3-4 m;</li> <li>• pct. Bâscu, strada Olari - alunecare de teren pe o suprafață de cca. 10 ha care a afectat gospodăriile familiilor Bâscu Mihai și Bâscu Constantin</li> <li>• pct. La Novac - alunecare de teren, o suprafață de 1 ha, situată între pâraul Râmești și limita gospodăriei Novac Ionel care a afectat platforma DC 144, Horezu-Râmești-Ifrimești, pe o lungime de 70 ml și o lățime de 3 ml.</li> </ul>
10.	OCNELE MARI	<ul style="list-style-type: none"> <li>• strada Ștrandului – alunecare de teren pe o suprafață de cca. 5 ha care a distrus strada pe o lungime de 20 m și a afectat 10 locuințe.</li> <li>• Valea Mănăstirii – alunecare de teren pe o suprafață de cca. 20 ha.</li> <li>• Strada Albinelor nr. 50 – locuința Merișel Ion – Daniel</li> <li>• strada Slătioarele – alunecare de teren care a afectat locuința d-lui Bojneagu Constantin.</li> <li>• alunecare de teren care se manifesta între strada Lacurilor și albia pâraului Sărat (cca. 1000 m lungime și 50 m lățime)</li> <li>• strada Goruniș.</li> </ul>
11.	ALUNU	<ul style="list-style-type: none"> <li>• satul Alunu, cătunul Valea Lacului, <ul style="list-style-type: none"> <li>- cătunul Poduri, alunecare care a afectat o gospodărie și a pus în pericol alte 3.</li> <li>- Cătunul Arsane, alunecare care a afectat o locuință</li> </ul> </li> <li>• satul Ocracu, cătunul Ciobani, alunecare care a afectat o gospodărie și platforma drumurilor comunale DC 111 și DC 113 la km. 2+000, km 2+500 și km 2+800, precum și o gospodărie.</li> <li>• satul Ocracu, punctul Manea Vintilă – alunecare teren activă care a afectat gospodăria acestuia.</li> <li>• DC Coltești – Roșia – Pătrulești, 2 alunecări de teren</li> <li>• Satul Ilaciu, cătunul Dealu Mare, reactivare alunecare de teren ce a afectat o gospodărie.</li> <li>• DC 110 Ilaciu – Sonde km 1+200 – 1+300 – alunecare de teren care a</li> </ul>

Nr. crt.	Localitatea	Detalii despre alunecarea de teren
		<p>distrus drumul pe o lungime de 100 m.</p> <ul style="list-style-type: none"> <li>○ DJ 676 D Alunu – Mateești – Cernișoara - alunecare de teren care a afectat platforma drumului pe o lungime de 3 km.</li> <li>• Satul Igoiu, cătunul Râpi, alunecare de teren ce a afectat o gospodărie.</li> <li>• Satul Alunu, cătunul Cornet, alunecare de teren desfășurată într-un perimetru afectat anterior de exploatarea miniere (subteran).</li> <li>• satul Roșia, cătunul Pătrulești, instabilitate teren manifestată într-o zonă cu exces de umiditate și istoric în alunecări (afectată o gospodărie); satul Bodești, în apropierea grădiniței, s-a reactivat o alunecare de teren, pe direcția est-vest, care a deteriorat grav partea carosabilă a DJ 605 C, circulația în zonă făcându-se anevoios, iar 13 locuințe au fost în pericol iminent de a fi afectate;</li> </ul>
<b>12.</b>	<b>AMĂRĂȘTI</b>	<ul style="list-style-type: none"> <li>• satul Padina de Sus alunecările de teren au afectat drumul comunal Mereșești-Padina pe o lungime de cca 100m, făcându-l impracticabil;</li> </ul>
<b>13.</b>	<b>BĂRBĂTEȘTI</b>	<ul style="list-style-type: none"> <li>• satul Mierlești</li> <li>• satul Bodești</li> <li>• satul Negrulești, alunecare de teren care a afectat 5 locuințe.</li> </ul>
<b>14.</b>	<b>BERISLĂVEȘTI</b>	<ul style="list-style-type: none"> <li>• satul Stoenesti, Brădișor, alunecare de teren ce a afectat DJ 703 N , la km.0+400, km 0+200, km 1+600, km 2+400, 2+900,</li> <li>• satul Rădăcinești, alunecare de teren pe o suprafață de cca. 2 ha care a afectat cimitirul sătesc și drumul local</li> <li>• satul Rădăcinești, în zona proprietăților familiilor Tudosescu Nicolae, Tudosescu Elena, Iorga Vasile și Urluescu Elena s-a produs o alunecare de teren, pe malul stâng al pâraului Tulburoasa (curs de apă necadastrat).</li> <li>• satul Dăngești, alunecare de teren care a afectat grav o locuință</li> <li>• în satul Robaia - limita teritorială cu județul Argeș, alunecarea de teren a afectat DJ 703 G punând în pericol 5 gospodării;</li> <li>• DC 4 Scăuieni - Rădăcinești km. 8+000, alunecare de teren pe o suprafață de 20000 mp care a distrus drumul.</li> </ul>
<b>15.</b>	<b>BOIȘOARA</b>	<ul style="list-style-type: none"> <li>• DC (Boișoara - Găujani) – alunecare de teren pe 150 m. ce a afectat platforma drumului;</li> <li>• D.N. 7 D în punctul „La Nate” s-a surpat pe o lungime de 20 m.</li> <li>• satul Găujani, punct „Cernea” alunecare de teren ce afectat platforma drumului local;</li> <li>• DC 2, pct. „La Brihală” a fost afectat de o alunecare de teren pe o distanță de 30m.</li> </ul>
<b>16.</b>	<b>BUDEȘTI</b>	<ul style="list-style-type: none"> <li>• satul Racovița – alunecare de teren din terasamentul căii ferate Vâlcea – Vâlcele , pe lungime de cca. 20 ml.</li> <li>• alunecare de teren care a afectat DC 29, Budești – Andronești, km 0+500, pe o lungime de cca. 100 m.</li> </ul>
<b>17.</b>	<b>BUJORENI</b>	<ul style="list-style-type: none"> <li>• satul Bogdănești - pct. Păducei – alunecare de teren care se manifestă pe o suprafață de cca. 5 ha, pct. La Maici – alunecare de teren pe o suprafață de cca. 7 ha;</li> <li>• satul Malul Vârtoș, punctul „ Săliște” s-a produs a alunecare de teren pe o suprafață de cca. 1000 mp ca urmare a excesului de umiditate; au fost afectate platforma DC Bujoreni - Bogdănești pe o lungime de 20 m, linia de joasă tensiune prin înclinarea unui stâlp și o gospodărie și o anexă gospodărească.</li> </ul>
<b>18.</b>	<b>CERNIȘOARA</b>	<ul style="list-style-type: none"> <li>• punctul „Putinei”- Mădulari -Obârșia alunecare de teren pe o lungime de 200 m și o lățime de 150 m ce a pus în pericol 5 locuințe;</li> <li>• punctul „La Pănești”- Obârșia alunecare de teren pe o lungime de 80m și o lățime de 50 m ce a în pericol DJ 676 C.</li> <li>• punctul „La Bobora”- Mădulari, alunecare de teren pe o lungime de 40 m și o lățime de 80 m care a afectat DJ 676 C</li> <li>• alunecări de teren desfășurate pe arii relativ extinse ce afectat platforma</li> </ul>



Nr. crt.	Localitatea	Detalii despre alunecarea de teren
		<p>DJ 676 C, km 13+030, 16+600, 16+750, 17+ 200.</p> <ul style="list-style-type: none"> <li>• satul Obârșie, pct. Sirbu Ion - alunecare de teren care a afectat acostamentul DJ 676 C, Roești – Armășești -Cernișoara, km 16+550</li> </ul>
<b>19.</b>	<b>COPĂCENI</b>	<ul style="list-style-type: none"> <li>• satul Copăceni – alunecare de teren superficială pe o suprafață de 2000 mp;</li> <li>• sat Hotărâsa – alunecare de teren care a afectat o gospodărie.</li> <li>• sat Vețelu – alunecare de teren – aprox. 3,5 ha, pune în pericol 2 gospodării. .</li> </ul>
<b>20.</b>	<b>COSTEȘTI</b>	<ul style="list-style-type: none"> <li>• alunecare teren în cariera Bistrița pe o suprafață de 40 ha, ce a determinat deplasarea albiei pâraului Costești spre est, amenințând blocarea acestuia;</li> <li>• sat Pietreni, alunecări de teren pe arii relativ extinse care au afectat 4 locuințe.</li> <li>•satul Vărateci, alunecări de teren ce au afectat 2 gospodării și DC Mlăci – Peri;</li> <li>•satul Bistrița, alunecări de teren ce au afectat 3 gospodării și au pus în pericol obturarea unui curs de apă.</li> <li>• satul Costești o alunecare de teren desfășurată într-un perimetru cuprins între DN 67 și albia torentului dealul Costeștiului, a afectat anexele gospodărești și a pus în pericol o locuință.</li> </ul>
<b>21.</b>	<b>DĂNICEI</b>	<ul style="list-style-type: none"> <li>• alunecări de teren care au afectat DJ 678 B (km 23+200, km 24+600 ), DJ 678 E</li> <li>• DC 182, km 0+500, reactivarea alunecării de teren din pct. Valea Opincă;</li> <li>• satul Dealul Scheiului, reactivarea alunecării de teren, din pct. Lazăr, fiind afectate 0,3 ha teren agricol (băltiri)</li> </ul>
<b>22.</b>	<b>DICULEȘTI</b>	<ul style="list-style-type: none"> <li>• alunecări de teren care au afectat DJ 643 pe o lungime de 20 m; reactivare alunecare de teren în satul Băbeni – Oltețu, punct Mateești.</li> </ul>
<b>23.</b>	<b>FÂRTĂȚEȘTI</b>	<ul style="list-style-type: none"> <li>• satul Cățetu - alunecare de teren pe aproximativ 4 ha care a afectat un număr de 4 gospodării și anexe</li> <li>• satul Seciu – alunecare care a afectat 3 gospodării</li> <li>• satul Cuci – alunecare care a afectat o gospodărie</li> <li>• satul Fârtățești - alunecare de teren a afectat grav o gospodărie și a pus în pericol alte 2.</li> <li>• satul Afânata, alunecări de teren au afectat 3 gospodării.</li> <li>• alunecare de teren pe o lungime de 42 m a afectat pe un sens de circulație drumul județean DJ 676 A Giulești-Dozești-Cățelu-Roșiile, la Km 8+300</li> </ul>
<b>24.</b>	<b>GALICEA</b>	<ul style="list-style-type: none"> <li>• DJ 678 D (Galicea – Nicolae Bălcescu), a suferit degradări majore, care constau în afuierea terasamentului pe o lungime de 50 m., îngustând platforma drumului cca. 1,5 m.</li> <li>• satul Bratia Vale - DJ 678 A (Tătărani - Câmpu Mare), alunecare de teren pe o lungime de 100 m și o adâncime de cca 0,8 m</li> <li>• satul Bratia Deal –alunecare de teren pe o lungime de 100 metri pe DJ 678 km 23 + 100.</li> <li>• alunecare de teren care a afectat DJ 678 Budești- Cremenari – Câmpu Mare, km 14+700</li> </ul>
<b>25.</b>	<b>GOLEȘTI</b>	<ul style="list-style-type: none"> <li>• satele Blidari, Giurgiuveni, Coasta, Poenița, Drăgănești, alunecările de teren au afectat mai multe gospodării;</li> <li>• în satul Drăgănești, în zona „Pod Popescu”, alunecare de terenului și eroziune de mal stâng al pâraului „Sâmnic”, fenomene ce au afectat platforma drumului DC 24, km 6+300, pe o lungime de cca. 30 m;</li> <li>• în satul Blidari, pct. „Stegaru - Drăgușinoiu”, fenomenul de alunecare fiind galopant în perioada 01-12 aprilie 2010, s-a constatat necesitatea evacuării în regim de urgență a următoarelor gospodării: - Drăgușinoiu Elena – 6 persoane</li> </ul>

Nr. crt.	Localitatea	Detalii despre alunecarea de teren
		<ul style="list-style-type: none"> <li>- Drăgușinoiu C. Maria – 1 persoană</li> <li>- Mustăța Constantin – 3 persoane</li> <li>- Mustăța Dumitru – 2 persoane</li> <li>- Drăgușinoiu N. Vasile – 2 persoane</li> <li>- Locuințele numiților Simeanu Gheorghe, Drăgușinoiu Gh. Elena, Drăgușinoiu C. Nicolae, Neacșa Florică, Bărbulete Gheorghe, Labă Constantin, Mosor I. Constantin au rămas în atenția CLSU Golești, pentru monitorizare.</li> <li>- De asemenea, locuința numitului Linte Gheorghe (satul Popești, pct. „Popești-Vale”) se află în atenția CLSU Golești, pentru monitorizare.</li> </ul>
<b>26.</b>	<b>GLĂVILE</b>	<ul style="list-style-type: none"> <li>• satul Jarostea, manifestări de instabilitate a terenului (tasări și prăbușiri) au afectat o gospodărie;</li> <li>• Pe DJ 677 A Crețeni – Glăvile – Pesceana, km 18+200, punct „La Silvica”, se constată o alunecare de teren, coroborată cu o afuiere de material granular din malul stâng al pârâului Pesceana, care a afectat drumul pe o lungime de circa 60 ml, lățime de 15 ml și o înălțime pe verticală de circa 4 ml. Zona de alunecare este activă, se poate accentua în condițiile unui exces de umiditate, punând în pericol circulația rutieră, un număr de 3 gospodării și o anexă.</li> <li>• Pe DJ 677 A Crețeni – Glăvile – Pesceana, km 17+550, se constată fisuri accentuate în lungul drumului, pe circa 45 metri și o denivelare pe verticală de circa 15 - 20 cm, cu tendință de extindere.</li> <li>• Pe DJ 677 A Crețeni – Glăvile – Pesceana, km 18+500, se constată o alunecare activă de teren, pe o lungime de circa 100 ml. Perimetrul de alunecare este extins până la pârâul Pesceana, pe o suprafață de 1 ha și a produs denivelări în axul drumului de circa 1 metru.</li> <li>• Pe DJ 676 B Glăvile – Olteanca – Lădești, km 1 + 300, punct „Chituci – Magazin”, se constată o alunecare de teren în fază incipientă, pe o lungime de 50 ml și o înălțime de circa 30 cm.</li> </ul>
<b>27.</b>	<b>GRĂDIȘTEA</b>	<p>satul Diaconești – afectate 5 gospodării, cca. 5 ha. teren agricol, drumul comunal și rețeaua de alimentare cu energie electrică</p> <ul style="list-style-type: none"> <li>• satele Dobricea și Tuturu – afectate cca. 5 ha. teren agricol</li> <li>• în satul Străchinești, la km 2+100 al DC 75 Livezi-Grădiștea-Sinești, s-a reactivat o alunecare de teren pe versantului estic pe o lungime de circa 350 m, fiind afectată platforma drumului, prin blocarea sa de ebulmentul alunecării.</li> <li>• În satul Obislavu, pct.”Stâna”, s-a reactivat o alunecare de teren (produsă în anul 2005) care a afectat gospodăria și locuința doamnei Vochescu Elisaveta</li> </ul>
<b>28.</b>	<b>GUȘOENI</b>	<ul style="list-style-type: none"> <li>• sat Burdălești – alunecarea de teren a afectat 2 gospodării și 1 locuință;</li> <li>• sat Spârleni - alunecarea de teren care a afectat 1 gospodărie;</li> <li>• sat Dadiciu - alunecare de teren care a afectat 1 gospodărie.</li> </ul>
<b>29.</b>	<b>IONEȘTI</b>	<ul style="list-style-type: none"> <li>• sat Ionești - alunecare de teren care a pus în pericol o locuință</li> <li>• sat Delureni</li> </ul>
<b>30.</b>	<b>LĂDEȘTI</b>	<ul style="list-style-type: none"> <li>• satul Măldărești, punctul „La Țonoiu”, alunecare de teren</li> <li>• satul Găgeni, punctul Țeposu, alunecare teren pe o suprafață de cca. 2000 mp.;</li> <li>• satul Olteanca – alunecări de teren superficiale, pe o suprafață de cca. 6000 mp. livadă și teren arabil.</li> <li>• satul Olteanca - alunecare de teren care a afectat structura de rezistență a locuinței numitei Băjan Ioana, construcția prezentând fisuri în fundație și în pereții interiori și exteriori.</li> <li>• sat Lădești - alunecare de teren, în zona cu istoric în alunecări care a afectat grav locuința dl Iordache Nicolae</li> <li>• în satul Cermeghești, locuința numitului Stănesci Ilie se află în evidența CLSU Lădești din anul 2009, ca fiind afectată de o alunecare de teren, fără a</li> </ul>

Nr. crt.	Localitatea	Detalii despre alunecarea de teren
		mai prezenta, la această dată, siguranță în exploatare.
31.	LĂCUSTENI	<ul style="list-style-type: none"> <li>• satul Lăcusteni – cătunul Mazili - alunecare de teren pe o lungime de 400 m;</li> <li>• satul Contea – alunecare de teren care a afectat drumul sătesc;</li> <li>• satul Gănești, punctul Torpile datorită excesului de umiditate s-a reactivat o alunecare de teren combinată cu o prăbușire ce pune în pericol gospodăriile populației din zonă, aflate la o distanță de 20 m.</li> </ul>
32.	LĂPUȘATA	<ul style="list-style-type: none"> <li>• satul Broșteni în punctul „Codrul casei”, alunecare de teren pe o suprafață de cca.3200 mp care a pus în pericol o locuință + anexe.</li> <li>• satul Berești în punctul „Cioculești”, alunecare de teren pe o suprafață de cca. 200 mp, a fost afectată o livada de pomi fructiferi.</li> </ul>
33.	LIVEZI	<ul style="list-style-type: none"> <li>• satul Livezi – alunecare teren – afectată 1 gospodărie și 1.5 ha pășuni și fânețe;</li> <li>• satul Tina – alunecare teren – afectată 1 gospodărie și 1 ha pășuni și fânețe;</li> <li>• satul Pleșoiu – alunecare teren –0.5 ha pășuni și fânețe și 0.5 ha păduri</li> <li>• DC 75 Pârâienii de Mijloc – Străchinești, la km 4+100 s-a activat o alunecare de teren pe o lungime de circa 150 m, care a afectat platforma drumului, fiind puse în pericol rețelele de alimentare cu energie electrică și o locuință; km 4+600 s-a activat o alunecare de teren care a avut ca efect degradarea drumului pe o lungime de 80 m.</li> </ul>
34.	MALAIA	<ul style="list-style-type: none"> <li>• satul Ciunget, punctul „Rudăreasa” pe o suprafață de cca. 2 ha.</li> </ul>
35.	MATEEȘTI	<ul style="list-style-type: none"> <li>• satul Turcești - o alunecare de teren pe o suprafață de cca. 6 ha desfășurată într-o zonă a haldei de steril a E.M.C. Berbești;</li> <li>• cătunul Meia, punctul „Socet”, alunecare de teren pe o suprafață de cca. 10 ha;</li> <li>• satul Turcești, punctul Zaharia Predescu, o alunecare de teren activă, pe o suprafață de cca. 800 mp.</li> <li>• satul Turcești: o alunecare de teren ce a afectat o gospodărie.</li> <li>• reactivarea puternică a alunecării de teren din anul 2005, de pe suprafața haldei de steril Panga Nord, a dus la evacuarea a 8 familii cu un număr de 16 persoane.</li> <li>• satul Mateești - alunecări de teren în perimetre situate de o parte și de alta a Văii Palanghii, ce au afectat structura de rezistență a locuințelor deținute de Pătrașcu Gheorghe, Pătrașcu Nicolae și Predoi Liviu</li> </ul>
36.	MĂCIUCA	<ul style="list-style-type: none"> <li>• satul Ciocănari, pct. „La Miulescu” și punct „Enache”;</li> <li>• satul Popești, DC 71 Botorani – Popești, pct. Ograzi, alunecare de teren pe o lungime de circa 100 m.</li> </ul>
37.	MĂDULARI	<ul style="list-style-type: none"> <li>o satul Dimulești – Brobonești, pe o lățime de 700 m,</li> <li>o satul Bălșoara, pe o suprafață de cca. 0,9 ha.</li> <li>o DC 63 A Dimulești-Bănțești la km 1+ 230 și km 1+480</li> <li>o satul Mădulari – strada Principală, punctul „La Stan”.</li> </ul>
38.	MĂLDĂREȘTI	<ul style="list-style-type: none"> <li>• satul Telechești, alunecare de teren declanșată de adâncirea albiei pârâului Valea Țiganului</li> <li>• cătunul Necșoia, punctul Buga, alunecarea de teren a afectat platforma drumului sătesc; punctul Ionescu, manifestări de instabilitate ale terenului agricol pe o suprafață de 4 ha .</li> </ul>
39.	MIHĂEȘTI	<ul style="list-style-type: none"> <li>• satul Mihăești – alunecare ce a afectat monumentul istoric Mănăstirea Govora</li> </ul>
40.	MILCOIU	<ul style="list-style-type: none"> <li>• alunecare de teren care a afectat drumul sătesc care face legătura între DN 7 și DC 28, în punctul „La Costache”;</li> <li>• alunecare de teren pe o lungime de 20m în apropierea DN 7 (la cca. 4 – 5 m de drum, în punctul „Dealul Negru”).</li> </ul>

Nr. crt.	Localitatea	Detalii despre alunecarea de teren
		<ul style="list-style-type: none"> <li>•satul Căzănești Vale, alunecare de teren desfășurată într-o zonă cu istoric în alunecări, materialul alunecat obturând parțial albia pârâului Sasca</li> <li>• În satul Șuricar , pe drumul de interes local „La Poenelu”, pct. „La Tănase”, La Iordachioiu” și “La Troița Ducai”pe fondul excesului de umiditate s-au reactivat alunecările de teren, ce a afectat platforma drumului;</li> <li>•Pe DN 7, KM 162+490 -162+590 stâng, s-a produs o alunecare de teren ce a afectat fundația parapetului elastic, fundația zidului de sprijin pe două zone de cca. 10 ml fiecare și partea carosabilă (fisuri și crăpături) pe banda de urcare a vehiculelor grele.</li> </ul>
41.	MITROFANI	<ul style="list-style-type: none"> <li>○ satul Izvorașu, DC 98, Km. 11+300;</li> <li>○ satul Racul, pct. „Negrita”, alunecare de teren care a afectat DC 98 Sutești-Mitrofani-Izvorașu pe o lungime de cca. 50 ml</li> <li>○ punctul „La Turmaci” - alunecare de teren ce a afectat 10 ha. teren arabil</li> </ul>
42.	MUEREASCA	<ul style="list-style-type: none"> <li>• satul Frâncești Coastă, o alunecare de teren care a pus în pericol o locuință și anexele gospodărești, producând o diferență de nivel de 1,4 m, distanța față de casă fiind de 34 m );</li> <li>• DJ 658 (Gura-Văii – Muierasca – Mănăstirea Frăsinei): <ul style="list-style-type: none"> <li>○ Km 6 + 050 – alunecare de teren activă pe malul drept al pârâului Muierasca, albia pârâului fiind parțial obturată, afectând infrastructura drumului;</li> <li>○ Km 11 + 500 – prăbușire - alunecare activă a platformei drumului.</li> <li>○ Km 6 + 200 – alunecare de teren activă pe malul drept al pârâului Muierasca, albia pârâului fiind parțial obturată, afectând infrastructura drumului;</li> <li>○ Km 8 + 500 – alunecare ce a afectat structura de rezistență a podului.</li> <li>○ Km 9+ 200 - s-a reactivat o alunecare de teren care a afectat, în totalitate, platforma drumului pe o lungime de 50 ml.</li> </ul> </li> <li>• Cătunul Lunca Stelești – alunecare care afectat drumul comunal și 1ha teren agricol;</li> <li>• Satul Șuta – alunecare de teren care a distrus drumul comunal și 0,5 ha teren agricol; <ul style="list-style-type: none"> <li>▪ în satul Andeești, la km 9+900 -9+700 s-au produs tasări ale terenului care au afectat platforma drumului DJ 658 Gura Văii - Mănăstirea Frăsinei și zidul de sprijin de rambleu pe o lungime de 80 de m și a fost afectată și locuința familiei Andreescu Maria;</li> <li>▪ în satul Găvănești la km 7+700-7+800 s-a produs afuierea pilei podului din beton peste pârâul Muereasca, răsturnare gabioane mal stâng și afectarea zidului de sprijin al DJ 658;</li> </ul> </li> <li>• satul Suta - alunecarea de teren care a afectat platforma DC Șuta – Băile Olănești pe o lungime de cca. 40 ml, determinând îngustarea părții carosabile cu cca. 70%</li> </ul>
43.	NICOLAE BALCESCU	<ul style="list-style-type: none"> <li>• satul Gâltofani – alunecare de teren care a afecta mai multe locuințe;</li> <li>• satul Linia Hanului - alunecare de teren ce a afectat 0,2 ha teren cu vegetație forestieră -pct. La Bunea;</li> <li>• în satul Valea Viei, în vecinătatea rezervorului de 200 mc aparținând sistemului de aducțiune apă potabilă în localitate, s-a produs o alunecare de teren pe o lungime de cca.35 m</li> </ul>
44.	OLANU	<ul style="list-style-type: none"> <li>• satul Casa Veche – pct. „La Stroe”;</li> </ul>
45.	OTEȘANI	<ul style="list-style-type: none"> <li>• satul Cârstănești, pct.David</li> <li>• satul Bogdănești,pct.Oșovei, eroziune severă de mal stâng</li> </ul>
46.	PĂUȘEȘTI	<ul style="list-style-type: none"> <li>• satul Păușești, alunecare de teren care a afectat DC 126 și o locuință.</li> <li>• satul Tâlvâci - alunecare și tasare de teren</li> </ul>
47.	PĂUȘEȘTI -	<ul style="list-style-type: none"> <li>• satul Valea Cheii, punctul Patrantasu, alunecare de teren pe o suprafață</li> </ul>

<b>Nr. crt.</b>	<b>Localitatea</b>	<b>Detalii despre alunecarea de teren</b>
	<b>MAGLAȘI</b>	<p>de 2-3 ha de izlaz.</p> <ul style="list-style-type: none"> <li>• satul Păușești Măglași, punctul „La Diaconescu”, DJ Păușești - Cacova alunecare de teren pe o suprafață de 1 ha, în punctul „La Chirița”, alunecare de teren pe o suprafață de 2 ha .</li> <li>• satul Valea de Brădet în punctul „La Moaca Maria”, alunecare de teren pe o suprafață de 2000 mp.</li> <li>• Dealul Viei, alunecări de teren și pădure pe o suprafață de cca.11 ha.</li> <li>• alunecări de teren ce au afectat DJ 651 în mai multe puncte (km 0+500;0+750 ;1+700 și 3+080).</li> <li>• în satul Coasta, pct. „La Dobrică” s-a produs o alunecare de teren care a afectat 5 gospodării și o suprafață de 1,34 ha teren agricol.</li> <li>• satul valea Cheii - alunecare de teren care a afectat DJ 654 pe o lungime de 5 metri.</li> </ul>
<b>48.</b>	<b>PERIȘANI</b>	<ul style="list-style-type: none"> <li>• DJ 703 M, km. 3 + 400 - km. 3 + 600, alunecare de teren cu ruperea terasamentului drumului pe o lungime de 150 m.</li> <li>• DC 4 Spinu - Podeni km 0+800, alunecare de teren pe o lungime de 80 m și o lățime de 20 m care a afectat platforma drumului.</li> <li>• DN 7D km 18+500, alunecare de teren care a afectat platforma drumului pe o distanță de 20m.</li> <li>• DN 7D km 20+500, alunecare de teren care a fisurat platforma drumului.</li> <li>• DN 7 D, km. 23+850 - alunecare de teren ce a afectat corpul drumului pe o lungime de cca. 20,00 ml.</li> </ul>
<b>49.</b>	<b>PESCEANA</b>	<ul style="list-style-type: none"> <li>• satul Lupoia, punctul „Fundul Văii”, a fost afectat drumul comunal pe o lungime de 25 m, cu pericol de a afecta o gospodărie.</li> <li>• satul Negraia, punctul „Predicești”, afectate drumul sătesc.</li> <li>• Drumul județean 677 A Șirineasa – Pesceana - Crețeni, alunecare activă pe o lățime de circa 60 m, paralele cu drumul județean și pe o adâncime de circa 80 m față de axul drumului. Suprafața afectată este de circa 500 m<sup>2</sup> .</li> <li>• satul Lupoia, punctul „Diaconescu”, alunecare de teren care a afectat circulația pe drumul comunal pe lungime de 30 m</li> </ul>
<b>50.</b>	<b>PIETRARI</b>	<ul style="list-style-type: none"> <li>• alunecare de teren care a afectat 2 locuințe și 83 ha teren agricol</li> </ul>
<b>51.</b>	<b>POPEȘTI</b>	<ul style="list-style-type: none"> <li>•satul Urși, alunecare de teren care a afectat 2 locuințe;</li> </ul>
<b>52.</b>	<b>PRUNDENI</b>	<ul style="list-style-type: none"> <li>• satul Călina, alunecare versant estic Dealul Viilor, care a pus în pericol 8 gospodării.</li> </ul>
<b>53.</b>	<b>RACoviȚA</b>	<ul style="list-style-type: none"> <li>• alunecarea de teren care a afectat DC 8 Racovița - Gruiu Lupului în pct. Valea Dicului, Cănepiște și Valea Șandrului și a pus în pericol o gospodărie.</li> </ul>
<b>54.</b>	<b>ROEȘTI</b>	<ul style="list-style-type: none"> <li>• alunecările de teren au afectat două locuințe în satul Ciocâltei și una în satul Mătulești;</li> </ul>
<b>55.</b>	<b>ROȘIILE</b>	<ul style="list-style-type: none"> <li>• satele Păsărei, Pleșești, Romanești, au fost evidențiate mai multe alunecări de teren, declanșate pe suprafețe cuprinse între 2000 și 5000 mp. pe drumul comunal DC 79, Roșiile – Pleșești – Păsărești – Dozești :alunecare de teren (afectare lățime drum pe 10 metri);în zonă sunt amplasate 2 sonde extracție gaze naturale, funcționale.</li> <li>• satul Lupulești, alunecare de teren care a afecta o locuință.</li> <li>• s-au reactivat alunecările de teren din satele Cherăști, Păsărei și Romanești</li> <li>• în satul Cherăști, pct. „La Călbărau” , pe DJ 676 A, Fărtățești-Cherăști-Roșiile, km 14+300, s-a produs o alunecare de teren pe o lungime de cca.30 ml, instabilitatea terenului afectând platforma drumului, prăbușind-o.</li> </ul>
<b>56.</b>	<b>RUNCU</b>	<ul style="list-style-type: none"> <li>• DJ 703 F - km 8 + 400, alunecare de teren care a afectat taluzul rambleului drumului pe o lungime de 50 m și o lățime de 20 m, antrenându-se inclusiv terasamentul drumului pe 60 % din partea carosabilă.</li> </ul>



Nr. crt.	Localitatea	Detalii despre alunecarea de teren
		<ul style="list-style-type: none"> <li>• DJ 703 F – Km 13,5 o alunecare de teren ce a afectat drumul .</li> <li>• pct. Lacul Lung, alunecare care a avariat 12 gospodării.</li> </ul>
<b>57.</b>	<b>SĂLĂTRUCEL</b>	<ul style="list-style-type: none"> <li>• satul Șerbănești – punctul „Dispensar” – drumul de legătură între Șerbănești – Sălătrucel a fost distrus pe o lungime de 20 m, de o alunecare de teren de circa 2.500 mp ;</li> <li>• satul Pătești - DC 13 Șerbănești-Pateșt - alunecare de teren de cca. 14 000 mp .</li> </ul>
<b>58.</b>	<b>SCUNDU</b>	<ul style="list-style-type: none"> <li>• punctul „Troita” – alunecarea versantului de pe malul stâng al pârâului Nisipoasa, ce a blocat albia pe o porțiune de cca. 50 m., afectând 0,5 ha teren arabil.</li> <li>• DJ 645 Zăvideni – Scundu – Pesceana – km 9+800 -13+700 - 14+450 – 14+550 - 16+400</li> <li>• satul Crângu, alunecare care a pus în pericol o locuință.</li> <li>• satul Scundu, alunecări de terenuri care au afectat 2 gospodării.</li> <li>• satul Crângu, alunecare de teren de amploare declanșată pe malul stâng al pârâului Scundu ebulmentul deviind cursul pârâului spre o gospodărie.</li> </ul>
<b>59.</b>	<b>SINEȘTI</b>	<ul style="list-style-type: none"> <li>• satul Urzica, catunul Conci o alunecare de teren pe o suprafață de cca. 100 mp care a afectat drumul sătesc, amplasat la o cotă cu 2 metri mai jos decât zona afectată, se manifestă pe o suprafață de 2,5 ha..</li> <li>• satul Popești, alunecare care se manifestă pe o suprafață de cca. 7,5 ha.</li> <li>• În satul Ciucheti, punctul Carlogani, s-a produs o alunecare de teren spre albia paraului Toderestilor, care a afectat platforma drumului satesc pe o lungime de 20 ml și a pus in pericol 2 locuinte.</li> </ul>
<b>60.</b>	<b>SLĂTIOARA</b>	<ul style="list-style-type: none"> <li>• alunecare de teren care a afectat grav o locuință</li> <li>• satul Coasta Cerbului, alunecare de teren care a afectat o gospodărie.</li> </ul>
<b>61.</b>	<b>STĂNEȘTI</b>	<ul style="list-style-type: none"> <li>• satul Stănești - alunecare de teren care a afectat 2 ha teren agricol</li> <li>• In satul Cioponesti, punctul „Vatra Satului” s-a produs o alunecare superficiala de teren de cca 300 mp afectand cultura de vita-de-vie .</li> </ul>
<b>62.</b>	<b>STOENEȘTI</b>	<ul style="list-style-type: none"> <li>• alunecări de teren cu acoperirea ulițelor în satele Suseni și Gruieri; <ul style="list-style-type: none"> <li>➢ satul Zmeură, alunecare care a pus în pericol 9 gospodării (gospodăria domnului Dumitrescu I. Dumitru nu mai prezintă siguranță în exploatare; familia formată din 2 persoane locuiește, în prezent, într-o anexă gospodărească).</li> </ul> </li> <li>• satul Piscu Mare, alunecări de teren care au afectat 2 gospodării</li> <li>• satul Suseni, punct „Dealul Bărăgan – Borocan Bucura” s-a produs o alunecare de teren care a afectat drumul sătesc pe o lungime de 100 ml, platforma drumului îngustându-se cu circa 2 metri, situație care a îngreunat circulația cetățenilor din zonă (circa 250 de persoane, 95 gospodării).</li> <li>• satul Neghinești, alunecare de teren care a afectat 2 gospodării (famillilor Rujan T. Ion și Lițoiu P. Dumitru)</li> <li>• satul Bârloguli, alunecare de teren care a afectat o gospodărie</li> <li>În satul Stoenești, pct.”La biserica Sf. Constantin și Elena”, pe fondul excesului de umiditate s-a produs o alunecare de teren, pe o lungime de cca.25 ml, obturând rigolele de scurgere a apelor pluviale.</li> <li>• reactivarea alunecării de teren din punctul „La Oarga” – sat Dobriceni, pe DJ 646 A Stoenești – Bărbătești a afectat platforma drumului.</li> <li>• în satul Popești locuința numitei Constantinescu Alexandrina, construită in anul 1930, se află intr-o zona cu istoric in alunecări și prezintă fisuri și crăpături.</li> </ul>
<b>63.</b>	<b>STOILEȘTI</b>	<ul style="list-style-type: none"> <li>• DC 39 – Baia – Bulagei – Geamăna - punctul „La Pițigoi”, alunecarea de teren a afectat platforma drumului pe o lungime de 10 m și o lățime de cca. 3 m, care a antrenat acostamentul drumului.</li> <li>• În satele Bârsoiu, Delureni și Tâmplari, alunecările au distrus drumurile comunale.</li> </ul>

Nr. crt.	Localitatea	Detalii despre alunecarea de teren
64.	STROEȘTI	<ul style="list-style-type: none"> <li>satul Obrocești, punctul „La Constantinescu” alunecare de teren pe cca. 40 m în lungul DC131, care a determinat o prăbușire de teren pe o adâncime pe cca. 1 m.</li> <li>DC 132 Stroești – Dianu km 3+244 și 4+280, alunecări de teren care au afectat partea carosabilă a drumului.(ian.2006); km 0+550, pe DC 132 Stroești – Dianu s-a produs o tasare a părții carosabile, pe verticală de circa 10 cm și pe o lungime de circa 50 m;</li> <li>satul Dianu, punctul Pietroasa, alunecare de teren agricol cca. 1ha.</li> <li>satul Dianu - alunecare de teren care a afectat DC 132 la km 0+500 (cca. 15 ml ) și km 3+100 (cca. 40 ml).</li> </ul>
65.	ȘIRINEASA	<ul style="list-style-type: none"> <li>Drumul județean 677 A Șirineasa – Pesceana – Crețeni, punctul „Pădurea Pescenei” la km 31+ 400,km 32+100,km 32+800</li> </ul>
66.	ȘUȘANI	<ul style="list-style-type: none"> <li>alunecări de teren care au afectat cca. 2 ha teren agricol</li> </ul>
67.	TETOIU	<ul style="list-style-type: none"> <li>Satul Nenciulești, punctul Biserică</li> <li>DJ 676, Km. 54 – alunecare teren ce a îngreunat circulația auto</li> <li>Satul Măneasa</li> <li>DJ 676 G – alunecare teren activă pe o lungime de 150 ml și a afectat 6 gospodării</li> </ul>
68.	TITEȘTI	<ul style="list-style-type: none"> <li>satul Bratovești, alunecare teren care a afectat o locuință</li> <li>satul Titești, pe DN 7D la Km 15+650-15+900 s-a reactivat o alunecare de teren existentă, care a afectat pe o lungime de cca 100m platforma drumului; km 15+200 tasarea terenului a dus la fisurarea și înclinarea a 2 locuințe</li> <li>punct Valea Barbului reactivarea alunecării de teren</li> </ul>
69.	TOMȘANI	<ul style="list-style-type: none"> <li>satul Mirești - alunecare de teren care a afectat o locuință și a pus în pericol alte 15 gospodării;</li> <li>DC148 Bogdănești - Rovine km 1+ 400 – 1+480, alunecare care a afectat platforma drumului</li> <li>Satul Foleștii de Sus – alunecare de teren care afectează circa 0,5 ha și se manifestă în zona gospodăriilor deținute de Șoavă Ioana, Ionete Gh. Eugenia, Ionete Eugenia și Popescu Elisaveta.</li> </ul>
70.	VAIDEENI	<ul style="list-style-type: none"> <li>alunecări de teren care au afectat DJ 665 limită jud. Gorj – Marița – Izvoru Rece – Vaideeni – Horezu (DN 67): <ul style="list-style-type: none"> <li>- km 55 + 450 - 55+475</li> <li>- km 58 + 050 - 58+150</li> <li>- km 58 + 450 - 58+550</li> <li>- km 59 + 570 - 59+940</li> <li>- km 61 + 000 - 61+150</li> <li>- km 61 + 350 - 61+400</li> <li>-km 61 + 700 - 61+800</li> <li>- km 62 + 750 - 62+800</li> </ul> </li> </ul>
71.	VALEA MARE	<ul style="list-style-type: none"> <li>Satul Delureni, punct „Costea” - Drumul județean 643 B alunecare de teren care a afectat în totalitate carosabilul drumului pe o lungime de 250 m</li> </ul>
72.	VLĂDEȘTI	<ul style="list-style-type: none"> <li>sat Valea Ursului – DC Vlădești – Pleașa – Fundătura; suprafața instabilității versantului = 4 ha</li> <li>zona Damaschin - Tulburea – alunecare de teren cca. 15 ha</li> <li>zona Utăști - Bercu – alunecare teren 0,5 ha</li> <li>DC 62 Vlădești – Fundătura km 2</li> <li>sat Vlădești, cătunul Valea Ursului – alunecare de teren care a afectat DC 62, km 1+850 – 1+950</li> </ul>
73.	ZĂTRENI	<ul style="list-style-type: none"> <li>satul Săscioara – punctul Cincu, alunecare de teren de adâncime pe o suprafață de 1,5 ha producând degradări la mai multe locuințe.</li> <li>Pe drumul comunal DC 74 A Văleni – Mecea - Ghioroiu, km 1+000, se constată manifestări de <b>instabilitate</b> a platformei drumului modernizat prin programul SAPARD, în anul 2008, pe o lungime de cca. 30 ml.</li> </ul>

**ANEXA 22/volumul II/pagina 68, va avea următorul cuprins:**

**S I T U A Ţ I A**  
**ALUNECĂRILOR DE TEREN**  
**DIN JUDEŢUL VÂLCEA ÎN ANUL 2013**

Nr. crt.	LOCALITATEA	SITUAŢIA DE URGENŢĂ PRODUSĂ
1.	BĂILE GOVORA	<ul style="list-style-type: none"> <li>strada Eroilor - alunecări de teren determinate de adâncirea pâurilor Bârlogeanu și Rogojinoiu care pun în pericol locuințele din zonă</li> </ul>
2.	BĂILE OLĂNEȘTI	<ul style="list-style-type: none"> <li>pe DJ 656, km 2+150, reactivare unei alunecări de teren pe malul stang al paraului Olanesti, a distrus zidul de sprijin existent pe o lungime de cca. 30 ml si platforma drumului pe o lungime de cca 10 ml;</li> <li>str. Iepuresti - alunecari de teren pe un perimetru de cca. 5 ha.</li> </ul>
3.	BERBEȘTI	<ul style="list-style-type: none"> <li>satul Valea Mare, cătun Trestia, pct. „Golescu Nicolae” – alunecare de teren activă pe cca. 10 ha care a afectat DC 135 C Berbești – Copăcenii;</li> <li>satul Dămțeni, cătun Păsărei, pct. „La Gică” – alunecare de teren pe cca. 5 ha de teren arabil</li> </ul>
4.	HOREZU	<ul style="list-style-type: none"> <li>drum „Lunga” km 1+300 –alunecare de teren pe cca. 100 mp</li> </ul>
5.	OCNELE MARI	<ul style="list-style-type: none"> <li>strada 22 Decembrie (DJ 650, km 5+300), punct „Culice Antonie” – alunecare de teren pe o lungime de cca. 20 metri;</li> <li>strada Fagului, km 1+700 pe o lungime de cca. 8 metri</li> <li>strada Miului, km 1+180 – alunecare de teren pe o lungime de cca. 25 metri și o lățime de cca. 1,5 metri</li> </ul>
6.	RM. VÂLCEA	<ul style="list-style-type: none"> <li>strada Fețeni, nr. 30 A - instabilitate teren care a afectat locuința numitei Stanca Elena</li> </ul>
7.	AMĂRĂȘTI	<ul style="list-style-type: none"> <li>sat Padina punct „Padina Sus” – alunecare de teren care a afectat Dc 88 Crețeni – Nemoiu la km 7+950 – 8 +000 și 20 ha pășuni și fânețe</li> </ul>
8.	BERISLĂVEȘTI	<ul style="list-style-type: none"> <li>în satul Rădăcinești, locuința domnului Rădulescu Gheorghe a fost afectată de o alunecare de teren.</li> <li>în satul Dângești, pct. „Poiana cu Rugi”, alunecare de teren care a afectat drumul forestier pe o lungime de cca. 200 ml</li> </ul>
9.	BOIȘOARA	<ul style="list-style-type: none"> <li>DN 7 D km 11+310 – alunecare de teren pe o lungime de cca. 70 ml</li> </ul>
10.	BUNEȘTI	<ul style="list-style-type: none"> <li>satul Bunești, pct „Puț Apă” – alunecare de teren pe o suprafață de cca. 200 mp</li> </ul>
11.	CERNIȘOARA	<ul style="list-style-type: none"> <li>pe DC 114 Obârșia-Stănești, s-a produs o tasare/alunecare</li> </ul>



		<p>de teren ce a distrus platforma drumului pe o lungime de cca. 15 m, creându-se o ruptură în plan vertical de cca. 5 m;</p> <ul style="list-style-type: none"> <li>pe drumul județean DJ 676 C, la km 16+500 – 16+600, o alunecare de teren a afectat terasamentul și partea carosabilă a drumului pe o lungime de 40 m; km 17+150 –alunecare de teren pe 100 ml</li> </ul>
12.	FÎRTĂȚEȘTI	<ul style="list-style-type: none"> <li>satul Cățetu – instabilitate teren care a afectat locuința numitei Paraschiv Valentina</li> </ul>
13.	GOLEȘTI	<ul style="list-style-type: none"> <li>satul Giurgiuveni – reactivare alunecare de teren care a afectat locuința numitei Soare Filofteia și o parte din terenurile agricole din zonă</li> </ul>
14.	LIVEZI	<ul style="list-style-type: none"> <li>sat Pleșoiu – alunecare de teren care a afectat locuința numitei Pârvu Ioana și rețeaua de distribuție a energiei electrice din zonă</li> </ul>
15.	MATEEȘTI	<ul style="list-style-type: none"> <li>satul Mateești – alunecare de teren care a afectat locuința numitei Ciontea F. Maria;</li> <li>satul Greci – alunecare de teren care afectat locuința numitei Silaghi Ioana;</li> <li>satul Turcești, cătun Pîlșești – alunecare de teren care a afectat drumul sătesc pe o lungime de cca. 20 metri;</li> <li>cătun Călărășești – alunecare de teren care a afectat locuința și o anexă a numitului Lăutaru Constantin</li> </ul>
16.	MILCOIU	<ul style="list-style-type: none"> <li>punct „La Costache” – reactivare alunecare de teren care a afectat DC 28 ce realizează legătura între satele Milcoiu-Izbășești-Suricar</li> </ul>
17.	MUEREASCA	<ul style="list-style-type: none"> <li>în satul Muereasca de Sus - în spatele Școlii Generale cu clasele I- VIII s-a produs o alunecare de teren;</li> <li>în satul Andreești, pct. Chilia s-a produs o alunecare de teren care pune în pericol o gospodărie</li> </ul>
18.	OLANU	<ul style="list-style-type: none"> <li>satul Cioboți, punct „La Onița” – alunecare de teren care a afectat gospodăriile cetățenilor Slujitoru Ion și Tudoroiu Ion</li> </ul>
19.	PERIȘANI	<ul style="list-style-type: none"> <li>platforma DN 7D afectat pe o lungime de 0,250 km în punctele: km 18+000-km 18+200 și km 23+850- km 23+900;</li> <li>satul Surdoiu - drumul Groși, alunecări de teren la km 2+000, km 2+500, km 3+000.</li> </ul>
20.	PIETRARI	<ul style="list-style-type: none"> <li>drumul de interes local Motești, km 0+900 – 1+700 – alunecare de teren care a afectat platforma drumului pe o lungime de cca. 800 ml</li> </ul>
21.	RACoviȚA	<ul style="list-style-type: none"> <li>satul Gruicul Lupului, punct „La Neagoe” – alunecare de teren</li> </ul>

		care se desfășoară între formațiunea Valea Dicului și gospodăria Neagoe Domnica a afectat platforma drumului de interes local pe o lungime de cca. 40 metri, prăbușind-o cu cca. 60 cm față de cota normală
22.	ROȘIILE	<ul style="list-style-type: none"> <li>DJ 676 F Grădiștea - Dobricea - Zgubea, Km 10+900 – alunecare de teren pe o lungime de 40 m care a afectat platforma drumului</li> </ul>
23.	SĂLĂTRUCEL	<ul style="list-style-type: none"> <li>satul Șerbănești – alunecare de teren la o distanță de cca. 50-60 metri de proprietatea numitului Frunteanu Aurel</li> </ul>
24.	SINEȘTI	<ul style="list-style-type: none"> <li>în satul Sinești, într-o zonă cu teren mlăștinos și cu foarte multe izvoare de coastă s-au produs tasări de teren, cu bălțiri de apă, la o distanță de cca. 50 m de gospodăria domnului Mihalache Dumitru.</li> </ul>
25.	STOENEȘTI	<ul style="list-style-type: none"> <li>satul Zmeurat punctele „La Cărmizi”, „La Grigorescu”, „La Biserica”- alunecări de teren care au afectat gospodăriile numiților Bunescu Dumitru, Mihai Gh. Gheorghe, Popescu Leonida</li> </ul>
26.	STOILEȘTI	<ul style="list-style-type: none"> <li>DC 38 Urși – Obogeni, km 0+000 – 0+100;</li> <li>DC 39 Bulagei – Geamăna</li> </ul>
27.	STROEȘTI	<ul style="list-style-type: none"> <li>pe DC 132 Stroești-Dianu s-a accentuat instabilitatea platformei drumului la km 0+500 - 3+100;</li> <li>în satul Cireșu, pe drumul județean DJ 676, km 14+550, s-a produs o alunecare de teren pe versantul drept al drumului pe o lungime de cca.30 m;</li> <li>în satul Obrocești, pct. Motoiești - alunecare de teren care a afectat terenul agricol al doamnei Jitescu Elena, pe o suprafață de cca. 100 mp.</li> </ul>
28.	ȘUȘANI	<ul style="list-style-type: none"> <li>satul Sârbi – alunecare de teren care a afectat locuința numitului Glodes Ilie</li> </ul>
29.	TITEȘTI	<ul style="list-style-type: none"> <li>în satul Bratovești, pe drumul de interes local cu același nume, pct. „La Achim Mie”, se înregistrează un fenomen de instabilitate a terenului (alunecare de teren) care a afectat platforma drumului pe o lungime de cca. 50 m</li> </ul>
30.	VAIDEENI	<ul style="list-style-type: none"> <li>satul Vaideeni, zona Ciorani alunecare de teren pe o lungime de cca. 15 metri;</li> <li>DJ 665 Marița - Izvora Rece - Văideeni – Horezu, la Km 58+ 850- alunecare de teren pe o lungime de 50 m</li> </ul>

**ANEXA 32/volumul II/pagina 119, va avea următorul cuprins:**

**RESURSELE UMANE ȘI MATERIALE DESTINATE PENTRU PREVENIREA ȘI  
GESTIONAREA TIPURILOR DE RISC EXISTENTE PE TERITORIUL JUDEȚULUI  
VÂLCEA**

Nr. crt.	Tipuri de risc	Forțe și mijloace		
		Unitatea	Personal	Mijloace
1.	<b>Accidente nucleare și/sau urgențe radiologice</b>	Inspectoratul pentru Situații de Urgență „GENERAL MAGHERU” al Județului Vâlcea	44	16
		Inspectoratul de Poliție Județean Vâlcea	10	5
		Inspectoratul de Jandarmi Județean Vâlcea	14	1
		Centrul de Pregătire pentru Geniu „PANAIT DONICI” Rm.Vâlcea	8	9
2.	<b>Accidente chimice și explozii cu implicații în afara amplasamentului, precum și incendii de mari proporții, exceptând pe cele de la fondul forestier</b>	Inspectoratul pentru Situații de Urgență „GENERAL MAGHERU” al Județului Vâlcea	105	28
		Inspectoratul de Poliție Județean Vâlcea	10	5
		Inspectoratul de Jandarmi Județean Vâlcea	14	1
		Centrul de Pregătire pentru Geniu „PANAIT DONICI” Rm.Vâlcea	10	9
3.	<b>Accidente majore la utilaje și instalații tehnologice periculoase</b>	Inspectoratul pentru Situații de Urgență „GENERAL MAGHERU” al Județului Vâlcea	78	20
		Inspectoratul de Poliție Județean Vâlcea	10	5
		Inspectoratul de Jandarmi Județean Vâlcea	14	1
		Centrul de Pregătire pentru Geniu „PANAIT DONICI” Rm.Vâlcea	8	7

Nr. crt.	Tipuri de risc	Forțe și mijloace		
		Unitatea	Personal	Mijloace
4.	<b>Inundații de mari proporții produse de accidente la construcții hidrotehnice</b>	Inspectoratul pentru Situații de Urgență „GENERAL MAGHERU” al Județului Vâlcea	96	31
		Inspectoratul de Poliție Județean Vâlcea	10	5
		Inspectoratul de Jandarmi Județean Vâlcea	14	1
		Centrul de Pregătire pentru Geniu „PANAIT DONICI” Rm.Vâlcea	15	14
5.	<b>Fenomene meteo periculoase și inundații</b>	Inspectoratul pentru Situații de Urgență „GENERAL MAGHERU” al Județului Vâlcea	96	31
		Inspectoratul de Poliție Județean Vâlcea	10	5
		Inspectoratul de Jandarmi Județean Vâlcea	14	1
		Centrul de Pregătire pentru Geniu „PANAIT DONICI” Rm.Vâlcea	14	13
6.	<b>Cutremure</b>	Inspectoratul pentru Situații de Urgență „GENERAL MAGHERU” al Județului Vâlcea	468	31
		Inspectoratul de Poliție Județean Vâlcea	130	13
		Inspectoratul de Jandarmi Județean Vâlcea	63	7
		Centrul de Pregătire pentru Geniu „PANAIT DONICI” Rm.Vâlcea	13	14
7.	<b>Alunecări și prăbușiri de teren</b>	Inspectoratul pentru Situații de Urgență „GENERAL MAGHERU” al Județului Vâlcea	33	11
		Inspectoratul de Poliție Județean Vâlcea	10	5
		Inspectoratul de Jandarmi Județean Vâlcea	14	1
		Centrul de Pregătire pentru Geniu „PANAIT DONICI” Rm.Vâlcea	13	14

Nr. crt.	Tipuri de risc	Forțe și mijloace		
		Unitatea	Personal	Mijloace
8.	<b>Accidente biologice, epidemii și epizootii</b>	Inspectoratul pentru Situații de Urgență „GENERAL MAGHERU” al Județului Vâlcea	43	13
		Inspectoratul de Poliție Județean Vâlcea	10	5
		Inspectoratul de Jandarmi Județean Vâlcea	14	1
		Centrul de Pregătire pentru Geniu „PANAIT DONICI” Rm.Vâlcea	5	6
9.	<b>Avarii la conducte magistrale</b>	Inspectoratul pentru Situații de Urgență „GENERAL MAGHERU” al Jud. Vâlcea	33	11
		Inspectoratul de Poliție Județean Vâlcea	10	5
		Inspectoratul de Jandarmi Județean Vâlcea	14	1
		Centrul de Pregătire pentru Geniu „PANAIT DONICI” Rm.Vâlcea	9	8
10.	<b>Accidente majore pe căile de transport</b>	Inspectoratul pentru Situații de Urgență „GENERAL MAGHERU” al Județului Vâlcea	46	11
		Inspectoratul de Poliție Județean Vâlcea	10	5
		Inspectoratul de Jandarmi Județean Vâlcea	14	1
		Centrul de Pregătire pentru Geniu „PANAIT DONICI” Rm.Vâlcea	9	8
11.	<b>Căderi de obiecte cosmice</b>	Inspectoratul pentru Situații de Urgență „GENERAL MAGHERU” al Județului Vâlcea	37	11
		Inspectoratul de Poliție Județean Vâlcea	10	5
		Inspectoratul de Jandarmi Județean Vâlcea	14	1
		Centrul de Pregătire pentru Geniu „PANAIT DONICI” Rm.Vâlcea	10	9

Nr. crt.	Tipuri de risc	Forțe și mijloace		
		Unitatea	Personal	Mijloace
12.	<b>Accidente majore și avarii la rețele de instalații și telecomunicații</b>	Inspectoratul pentru Situații de Urgență „GENERAL MAGHERU” al Județului Vâlcea	44	13
		Inspectoratul de Poliție Județean Vâlcea	10	5
		Inspectoratul de Jandarmi Județean Vâlcea	14	1
		Centrul de Pregătire pentru Geniu „PANAIT DONICI” Rm.Vâlcea	9	8
13.	<b>Poluări majore ale factorilor de mediu cu hidrocarburi sau alte substanțe ale cursurilor de apă interioare</b>	Inspectoratul pentru Situații de Urgență „GENERAL MAGHERU” al Județului Vâlcea	47	16
		Inspectoratul de Poliție Județean Vâlcea	10	5
		Inspectoratul de Jandarmi Județean Vâlcea	14	1
		Centrul de Pregătire pentru Geniu „PANAIT DONICI” Rm.Vâlcea	9	8
14.	<b>Incendii la fondul forestier</b>	Inspectoratul pentru Situații de Urgență „GENERAL MAGHERU” al Județului Vâlcea	55	17
		Inspectoratul de Poliție Județean Vâlcea	10	5
		Inspectoratul de Jandarmi Județean Vâlcea	14	1
		Centrul de Pregătire pentru Geniu „PANAIT DONICI” Rm.Vâlcea	9	8

ANEXA 40/volumul II/pagina 197, va avea următorul cuprins:

**PLANUL**

de asigurare cu resurse materiale necesare gestionării situațiilor de urgență pentru anul 2014

mii lei

Nr. Crt	FUNCTII DE SPRIJIN PRODUSUL / LUCRAREA /DOTAREA	U/M	MIJLOACE			Preț unitar- lei RON	VALOARE PREVĂZUTĂ ÎN 2013				
			Necesar	Existent	Prevăzut a se realiza în anul 2013		Materiale (col.5 x col.6)	Total Lucrări/Dotări (col.9+10+11)	Din care:		
									Lucrări de investiții în continuare	Lucrări de investiții noi	Dotări independente (col.5 x col.6)
0	1	2	3	4	5	6	7	8	9	10	11
1.	Monitorizarea pericolelor și riscurilor specifice, precum și a efectelor negative ale acestora										
	telefon automat	buc.	24	22	2	0,150	0,300				
	lanternă	buc.	71	24	47	0,025	1,175				
	fax	cpl.	25	24	1	0,240	0,240				
	telefon celular	buc.	120	111	9	0,300	2,700				
	calculator	cpl.	59	55	4	1,500	6,000				
	imprimantă	buc.	42	41	1	0,500	0,500				
	harta fizică a localității	buc.	34	26	8	0,025	0,200				
	harta fizică a județului	buc.	24	23	1	0,025	0,025				
	harta fizică a țării	buc.	20	18	2	0,025	0,050				
	harta cu zonele de risc din localitate	buc.	32	28	4	0,025	0,100				
	ruletă 20 la 50 m	buc.	20	15	5	0,032	0,160				
	planuri topografice (scara 1:2000-1:10000)	buc.	24	19	5	0,050	0,250				
	radiometru ADM	buc.	1	1	0	3,400	0,000				
	detector radiații	buc.	0	0	0	4,269	0,000				
	detector STL	buc.	0	0	0	3,500	0,000				
	stație radiotelefon fixă	cpl.	10	10	0	1,000	0,000				
	stație radiotelefon mobilă	cpl.	16	16	0	1,000	0,000				
	stație GPS	cpl.	0	0	0	0,000	0,000				
	stație ADA	cpl.	0	0	0	0,000	0,000				
	radiotelefon portabil	buc.	4	3	1	0,700	0,700				
	radio receptor	buc.	2	2	0	0,000	0,000				
	portavoce	buc.	5	4	1	0,150	0,150				
	autoturism de teren	cpl.	1	0	1	0,000	0,000				
	televizor color	buc.	11	10	1	1,000	1,000				
	videoproector	cpl.	2	2	0	0,700	0,000				

NESECRET

**Plan de analiză și acoperire a riscurilor**

aparatură foto	buc.	11	6	5	0,400	2,000				
camera video	buc.	1	0	1	0,800	0,800				
binoclu	buc.	9	3	6	0,300	1,800				
plante	buc.	270	200	70	0,013	0,910				
<b>Total: materiale</b>						<b>19,060</b>				
- Lucrări de investiții în continuare:										
		0	0	0	0,00		0,00	0,00		
		0	0	0	0,00		0,00	0,00		
<b>Subtotal: obiective în continuare</b>							<b>0,00</b>	<b>0,00</b>		
- Lucrări de investiții noi:										
		0	0	0	0,00		0,00		0,00	
		0	0	0	0,00		0,00		0,00	
<b>Subtotal: obiective noi</b>							<b>0,00</b>		<b>0,00</b>	
- Dotări independente:										
		0	0	0	0,00		0,00			0,00
		0	0	0	0,00		0,00			0,00
<b>Subtotal: dotări independente</b>							<b>0,00</b>			<b>0,00</b>
<b>Total: lucrări/dotări</b>							<b>0,00</b>	<b>0,00</b>	<b>0,00</b>	<b>0,00</b>
<b>TOTAL: materiale/lucrări/dotări - Funcție de sprijin</b>						<b>19,060</b>	<b>0,00</b>	<b>0,00</b>	<b>0,00</b>	<b>0,00</b>
<b>2. Informarea, înștiințarea și avertizarea</b>										
sirenă electrică de 5,5 kw	buc.	27	26	1	15,000	15,000				
sirena electrică de 3,5kw	buc.	2	2	0	10,000	0,000				
sirenă electronică	buc.	8	8	0	8,000	0,000				
afișe	buc.	905	470	435	0,010	4,350				
plante	buc.	1376	731	645	0,009	5,805				
broșuri	buc.	626	256	370	0,008	2,960				
portavoce	buc.	12	6	6	0,500	3,000				
motosirenă	buc.	3	1	2	10,000	20,000				
telefon fix	buc.	15	14	1	0,150	0,150				
stație radiotelefon fixă	cpl.	8	8	0	6,000	0,000				
stație radiotelefon mobilă	cpl.	8	8	0	6,000	0,000				
stație ADA mobilă	cpl.	0	0	0	0,000	0,000				
radiotelefon portabil	buc.	3	2	1	2,500	2,500				
telefon mobil	buc.	24	24	0	1,000	0,000				
aparatură radio	buc.	6	5	1	0,250	0,250				
calculator cu acces la internet	buc.	37	36	1	1,886	1,886				
DVD player	buc.	1	1	0	0,150	0,000				
<b>Total: materiale</b>						<b>55,901</b>				
- Lucrări de investiții în continuare:										
		0	0	0	0,00		0,00	0,00		



**Plan de analiză și acoperire a riscurilor**

		0	0	0	0,00		0,00	0,00		
<b>Subtotal: obiective în continuare</b>							<b>0,00</b>	<b>0,00</b>		
- Lucrări de investiții noi:										
		0	0	0	0,00		0,00		0,00	
		0	0	0	0,00		0,00		0,00	
<b>Subtotal: obiective noi</b>							<b>0,00</b>		<b>0,00</b>	
- Dotări independente:										
		0	0	0	0,00		0,00			0,00
		0	0	0	0,00		0,00			0,00
<b>Subtotal: dotări independente</b>							<b>0,00</b>			<b>0,00</b>
<b>Total: lucrări/dotări</b>							<b>0,00</b>	<b>0,00</b>	<b>0,00</b>	<b>0,00</b>
<b>TOTAL: materiale/lucrări/dotări - Funcție de sprijin</b>						<b>55,901</b>	<b>0,00</b>	<b>0,00</b>	<b>0,00</b>	<b>0,00</b>
<b>3. Planificarea și pregătirea resurselor și serviciilor</b>										
telefon/fax	buc	13	13	0	0,400	0,000				
calculator	cpl.	30	30	0	2,500	0,000				
imprimantă	buc	24	24	0	0,511	0,000				
copiator	buc	13	13	0	1,800	0,000				
scanner	buc	10	8	2	0,401	0,802				
dvd	buc	0	0	0	0,025	0,000				
tv color	buc	5	5	0	3,200	0,000				
CD	buc	56	6	50	0,002	0,100				
hârtii	buc	24	24	0	0,050	0,000				
calculator de calcul	buc	9	9	0	0,150	0,000				
materiale consumabile	buc	1044	1009	35	0,001	0,035				
hartie xerox	top	89	14	75	0,015	1,125				
videoproiector	buc	6	5	1	3,500	3,500				
bibliorafturi	buc	57	26	31	0,010	0,310				
rechizite	buc	92	47	45	0,005	0,225				
<b>Total: materiale</b>						<b>6,097</b>				
- Lucrări de investiții în continuare:										
		0	0	0	0,00		0,00	0,00		
		0	0	0	0,00		0,00	0,00		
<b>Subtotal: obiective în continuare</b>							<b>0,00</b>	<b>0,00</b>		
- Lucrări de investiții noi:										
		0	0	0	0,00		0,00		0,00	
		0	0	0	0,00		0,00		0,00	
<b>Subtotal: obiective noi</b>							<b>0,00</b>		<b>0,00</b>	
- Dotări independente:										
		0	0	0	0,00		0,00			0,00
		0	0	0	0,00		0,00			0,00
<b>Subtotal: dotări independente</b>							<b>0,00</b>			<b>0,00</b>

**Plan de analiză și acoperire a riscurilor**

Total: lucrări/dotări							0,00	0,00	0,00	0,00
TOTAL: materiale/lucrări/dotări - Funcție de sprijin							6,097	0,00	0,00	0,00
4.	Căutarea, descarcerarea, salvarea persoanelor									
	casca protecție	buc.	89	10	79	0,120	9,480			
	barcă pneumatică	buc.	6	4	2	0,400	0,800			
	frânghie -10m	buc.	18	7	11	0,004	0,044			
	grup electrogen	buc.	11	10	1	2,950	2,950			
	polidisc	buc.	14	14	0	0,300	0,000			
	reflector	buc.	2	0	2	0,100	0,200			
	complet salvare de la înălțime	buc.	3	1	2	1,000	2,000			
	mănuși protecție	buc	150	65	85	0,005	0,425			
	scara culisabilă	buc.	15	14	1	0,240	0,240			
	targă sanitară	buc.	11	9	2	0,250	0,500			
	cleste hidraulic	buc.	1	1	0	0,000	0,000			
	trusa descarcerare	cpl.	1	1	0	1,000	0,000			
	aparat pentru administrat oxigen	buc	0	0	0	0,728	0,000			
	trusa de prim ajutor calificat medical	cpl.	36	31	5	0,460	2,300			
	bormașină	buc	5	3	2	0,460	0,920			
	motopompă	buc	14	10	4	1,000	4,000			
	motocompresor	buc	1	1	0	0,600	0,000			
	maskă contra gazelor	buc	227	126	101	0,140	14,140			
	Total: materiale						37,999			
	- Lucrări de investiții în continuare:									
			0	0	0	0,00		0,00	0,00	
			0	0	0	0,00		0,00	0,00	
	Subtotal: obiective în continuare							0,00	0,00	
	- Lucrări de investiții noi:									
			0	0	0	0,00		0,00		0,00
			0	0	0	0,00		0,00		0,00
	Subtotal: obiective noi							0,00		0,00
	- Dotări independente:									
	-autospeciala descarcerare	buc.	0	0	0	0,00		0,00		0,00
	-remorca cu materiale intervenție la dezastre	buc.	1	1	0	0,00		0,00		0,00
	Subtotal: dotări independente							0,00		0,00
	Total: lucrări/dotări							0,00	0,00	0,00
	TOTAL: materiale/lucrări/dotări - Funcție de sprijin						37,999	0,00	0,00	0,00
5.	Evacuarea persoanelor, populației sau bunurilor periclitare									
	cort 3,6x3,6	buc.	36	4	32	0,530	16,960			

**Plan de analiză și acoperire a riscurilor**

lanterne	buc.	48	9	39	0,005	0,195				
bastoane reflectorizante	buc.	5	0	5	0,015	0,075				
fluiere	buc.	5	0	5	0,002	0,010				
vestă reflectorizantă	buc.	64	14	50	0,035	1,750				
carburanți	l	5.470	420	5050	0,006	30,300				
lubrifianți	l	731	60	671	0,010	6,710				
trusa sanitară de salvare și prim-ajutor	cpl.	27	22	5	0,600	3,000				
tractor cu remorca	cpl.	21	21	0	78,485	0,000				
autocamioane	cpl.	4	4	0	0,000	0,000				
microbuze	cpl.	6	6	0	#####	0,000				
autoturism de teren	cpl.	1	1	0	50,000	0,000				
<b>Total: materiale</b>						<b>59,000</b>				
- Lucrări de investiții în continuare:										
		0	0	0	0,00		0,00	0,00		
		0	0	0	0,00		0,00	0,00		
<b>Subtotal: obiective în continuare</b>							<b>0,00</b>	<b>0,00</b>		
- Lucrări de investiții noi:										
		0	0	0	0,00		0,00		0,00	
		0	0	0	0,00		0,00		0,00	
<b>Subtotal: obiective noi</b>							<b>0,00</b>		<b>0,00</b>	
- Dotări independente:										
		0	0	0	0,00		0,00			0,00
		0	0	0	0,00		0,00			0,00
<b>Subtotal: dotări independente</b>							<b>0,00</b>			<b>0,00</b>
<b>Total: lucrări/dotări</b>							<b>0,00</b>	<b>0,00</b>	<b>0,00</b>	<b>0,00</b>
<b>TOTAL: materiale/lucrări/dotări - Funcție de sprijin</b>						<b>59,000</b>	<b>0,00</b>	<b>0,00</b>	<b>0,00</b>	<b>0,00</b>
<b>6.</b>	<b>Acordarea asistenței medicale de urgență</b>									
cort complet de 20 persoane	buc.	6	2	4	4,600	18,400				
targă sanitară	buc.	13	8	5	0,150	0,750				
cutie cu feșe de răniți	buc.	4	1	3	0,079	0,237				
lada cu materiale injectabile și seringi de unică folosință	buc.	3	0	3	0,095	0,285				
lada cu materiale perfuzabile și truse de perfuzie	buc.	4	1	3	0,097	0,291				
lada cu materiale de intubație și laringoscoape	buc.	3	1	2	0,300	0,600				
lada cu pansamente, antiseptice și materiale pentru arși	buc.	4	0	4	0,094	0,376				
lada cu atele	buc.	1	0	1	0,097	0,097				

**Plan de analiză și acoperire a riscurilor**

autoutilitara	cpl.	0	0	0	0,000	0,000				
complet sanitar	cpl.	0	0	0	0,668	0,000				
<b>Total: materiale</b>						<b>21,036</b>				
- Lucrări de investiții în continuare:										
		0	0	0	0,00		0,00	0,00		
		0	0	0	0,00		0,00	0,00		
<b>Subtotal: obiective în continuare</b>							<b>0,00</b>	<b>0,00</b>		
- Lucrări de investiții noi:										
		0	0	0	0,00		0,00		0,00	
		0	0	0	0,00		0,00		0,00	
<b>Subtotal: obiective noi</b>							<b>0,00</b>		<b>0,00</b>	
- Dotări independente:										
		0	0	0	0,00		0,00			0,00
		0	0	0	0,00		0,00			0,00
<b>Subtotal: dotări independente</b>							<b>0,00</b>			<b>0,00</b>
<b>Total: lucrări/dotări</b>							<b>0,00</b>	<b>0,00</b>	<b>0,00</b>	<b>0,00</b>
<b>TOTAL: materiale/lucrări/dotări - Funcție de sprijin</b>						<b>21,036</b>	<b>0,00</b>	<b>0,00</b>	<b>0,00</b>	<b>0,00</b>
<b>7. Prevenirea îmbolnăvirilor în masă</b>										
aparat pentru distilat apă	cpl.	2	2	0	0,200	0,000				
vaccin antigripal	buc.	520	20	0	0,030	0,000				
vaccin aviar	buc.	0	0	0	0,020	0,000				
clor	l	20	20	0	0,002	0,000				
costume protecție	buc.	20	20	0	0,120	0,000				
vaccin antirabic	buc.	20	0	0	0,050	0,000				
medicamente	buc.	50	50	0	0,005	0,000				
mijloace de protecție	buc.	0	0	0	0,076	0,000				
instalație de dezinfectat cu pulverizator	cpl.	0	0	0	1,000	0,000				
<b>Total: materiale</b>						<b>0,000</b>				
- Lucrări de investiții în continuare:										
		0	0	0	0,00		0,00	0,00		
		0	0	0	0,00		0,00	0,00		
<b>Subtotal: obiective în continuare</b>							<b>0,00</b>	<b>0,00</b>		
- Lucrări de investiții noi:										
		0	0	0	0,00		0,00		0,00	
		0	0	0	0,00		0,00		0,00	
<b>Subtotal: obiective noi</b>							<b>0,00</b>		<b>0,00</b>	
- Dotări independente:										
		0	0	0	0,00		0,00			0,00
		0	0	0	0,00		0,00			0,00
<b>Subtotal: dotări independente</b>							<b>0,00</b>			<b>0,00</b>

**Plan de analiză și acoperire a riscurilor**

<b>Total: lucrări/dotări</b>							<b>0,00</b>	<b>0,00</b>	<b>0,00</b>	<b>0,00</b>
<b>TOTAL: materiale/lucrări/dotări - Funcție de sprijin</b>							<b>0,000</b>	<b>0,00</b>	<b>0,00</b>	<b>0,00</b>
<b>8.</b>	<b>Localizarea și stingerea incendiilor</b>									
	pichet P.S.I.	cpl.	52	46	6	0,500	3,000			
	lopeți	buc.	334	160	174	0,010	1,740			
	casmale	buc.	139	54	85	0,010	0,850			
	găleți tablă	buc.	292	121	171	0,010	1,710			
	sape	buc.	140	69	71	0,010	0,710			
	topoare	buc.	109	70	39	0,010	0,390			
	aparate de stropit Kyoritz	buc.	0	0	0	1,000	0,000			
	stingătoare	buc.	303	239	64	0,100	6,400			
	mături de nuiele	buc.	239	116	123	0,005	0,615			
	bidoane de apă din tablă	buc.	25	2	23	0,075	1,725			
	greble	buc.	48	37	11	0,010	0,110			
	furci	buc.	104	73	31	0,010	0,310			
	lopeți elastice pentru incendiu	buc.	99	49	50	0,010	0,500			
	complet protecție servanț pompier	buc.	139	46	93	0,250	23,250			
	autospeciale de stins incendii	buc.	3	3	0	0,000	0,000			
	aparat de respirat cu aer comprimat	buc.	13	10	3	1,500	4,500			
	furtun de refulare tip B	ml	640	420	220	0,024	5,280			
	furtun de refulare tip C	ml	1360	1200	160	0,015	2,400			
	hidrant portativ	buc.	23	13	10	0,171	1,710			
	motofierastră	buc.	31	26	5	1,000	5,000			
	tărnăcoape	buc.	73	40	33	0,020	0,660			
	scară	buc.	27	23	4	0,156	0,622			
	motopompă	buc.	29	24	5	2,000	10,000			
	costume protecție	cpl.	139	37	102	0,458	46,716			
	cizme protecție	per.	114	20	94	0,081	7,614			
	<b>Total: materiale</b>						<b>125,812</b>			
	- Lucrări de investiții în continuare:									
			0	0	0	0,00		0,00	0,00	
			0	0	0	0,00		0,00	0,00	
	<b>Subtotal: obiective în continuare</b>						<b>0,00</b>	<b>0,00</b>		
	- Lucrări de investiții noi:									
			0	0	0	0,00		0,00		0,00
			0	0	0	0,00		0,00		0,00
	<b>Subtotal: obiective noi</b>						<b>0,00</b>		<b>0,00</b>	
	- Dotări independente:									
	autospeciala de	buc.	0	0	0	0,00		0,00		0,00

**Plan de analiză și acoperire a riscurilor**

	stins incendii										
	buc.	0	0	0	0,00		0,00			0,00	
	<b>Subtotal: dotări independente</b>						0,00			0,00	
	<b>Total: lucrări/dotări</b>						0,00	0,00	0,00	0,00	
	<b>TOTAL: materiale/lucrări/dotări - Funcție de sprijin</b>				125,812		0,00	0,00	0,00	0,00	
9.	<b>Neutralizarea efectelor materialelor periculoase</b>										
	complet de protecție	cpl.	0	0	0	0,251	0,000				
	masca protecție	buc.	63	48	15	0,140	2,100				
	cizme protecție	buc.	40	0	40	0,080	3,200				
	complet decontaminare	buc.	0	0	0	0,621	0,000				
	substanțe neutralizante	l	0	0	0	0,000	0,000				
	substanțe neutralizante	kg.	0	0	0	20,000	0,000				
	<b>Total: materiale</b>						5,300				
	- Lucrări de investiții în continuare:										
			0	0	0	0,00		0,00	0,00		
			0	0	0	0,00		0,00	0,00		
	<b>Subtotal: obiective în continuare</b>						0,00	0,00			
	- Lucrări de investiții noi:										
			0	0	0	0,00		0,00		0,00	
			0	0	0	0,00		0,00		0,00	
	<b>Subtotal: obiective noi</b>						0,00			0,00	
	- Dotări independente:										
			0	0	0	0,00		0,00			0,00
			0	0	0	0,00		0,00			0,00
	<b>Subtotal: dotări independente</b>						0,00			0,00	
	<b>Total: lucrări/dotări</b>						0,00	0,00	0,00	0,00	
	<b>TOTAL: materiale/lucrări/dotări - Funcție de sprijin</b>					5,300	0,00	0,00	0,00	0,00	
10.	<b>Asigurarea transportului forțelor și mijloacelor de intervenție, persoanelor evacuate și altor resurse</b>										
	autoutilitare	cpl.	6	3	3	0,000	0,000				
	tractoare cu remorca	cpl.	18	18	0	0,000	0,000				
	carburanți	l	3859	280	550	0,006	3,300				
	lubrefianți	l	487	0	30	0,014	0,420				
	autobasculante	buc.	3	3	0	0,000	0,000				
	targă sanitară	buc.	0	0	0	0,123	0,000				
	autobuze	cpl.	2	2	0	0,000	0,000				
	autoturism de teren	cpl.	2	2	0	96,063	0,000				
	autocamioane	cpl.	1	1	0	#####	0,000				
	<b>Total: materiale</b>						3,720				
	- Lucrări de investiții în continuare:										
			0	0	0	0,00		0,00	0,00		

**Plan de analiză și acoperire a riscurilor**

		0	0	0	0,00		0,00	0,00		
<b>Subtotal: obiective în continuare</b>							<b>0,00</b>	<b>0,00</b>		
- Lucrări de investiții noi:										
		0	0	0	0,00		0,00		0,00	
		0	0	0	0,00		0,00		0,00	
<b>Subtotal: obiective noi</b>							<b>0,00</b>		<b>0,00</b>	
- Dotări independente:										
		0	0	0	0,00		0,00			0,00
		0	0	0	0,00		0,00			0,00
<b>Subtotal: dotări independente</b>							<b>0,00</b>			<b>0,00</b>
<b>Total: lucrări/dotări</b>							<b>0,00</b>	<b>0,00</b>	<b>0,00</b>	<b>0,00</b>
<b>TOTAL: materiale/lucrări/dotări - Funcție de sprijin</b>						<b>3,720</b>	<b>0,00</b>	<b>0,00</b>	<b>0,00</b>	<b>0,00</b>
<b>11.</b>	<b>Efectuarea lucrărilor publice și ingineresti la construcțiile, instalațiile și amenajările afectate</b>									
aparatură de sudură electrică	cpl.	7	4	3	1,500	4,500				
ciocan rotopercutor	buc.	3	0	3	0,000	0,000				
buldoexcavator	cpl.	9	9	0	0,000	0,000				
autobasculantă	cpl.	7	7	0	0,000	0,000				
casca	buc.	37	27	10	0,015	0,150				
lopeți	buc.	53	43	10	0,015	0,150				
tărnăcoape	buc.	34	24	10	0,020	0,200				
topoare	buc.	18	10	8	0,015	0,120				
sape	buc.	41	29	12	0,015	0,180				
motocoase	buc.	11	9	2	3,100	6,200				
rangă	buc.	37	22	15	0,075	1,125				
aparatură sudură cu acetilenă	cpl.	2	2	0	2,500	0,000				
picamăr	buc.	4	0	4	3,000	12,000				
rotopercutantă	buc.	7	4	3	1,800	5,400				
pernă de aer pentru ridicat	cpl.	0	0	0	1,505	0,000				
polidisc	buc.	18	14	4	0,350	1,400				
saci cu nisip	buc.	200	0	200	0,001	0,200				
<b>Total: materiale</b>						<b>31,625</b>				
Lucrări de investiții în continuare:										
reabilitări drumuri (comunal, sătesc)		0	0	0	0,00		0,00	0,00		
reabilitări poduri și podețe		0	0	0	0,00		0,00	0,00		
<b>Subtotal: obiective în continuare</b>							<b>0,000</b>	<b>0,000</b>		
Lucrări de investiții noi:										
reabilitări drumuri (comunal, sătesc)		0	0	0	0,00		0,00		0,00	
reabilitări poduri și podețe		0	0	0	0,00		0,00		0,00	
<b>Subtotal: obiective noi</b>							<b>0,000</b>		<b>0,000</b>	

**Plan de analiză și acoperire a riscurilor**

Dotări independente:										
		0	0	0	0,00		0,00			0,00
		0	0	0	0,00		0,00			0,00
<b>Subtotal: dotări independente</b>							<b>0,000</b>			<b>###</b>
<b>Total: lucrări/dotări</b>							<b>0,000</b>	<b>0,000</b>	<b>0,000</b>	<b>###</b>
<b>TOTAL: materiale/lucrări/dotări - Funcție de sprijin</b>						<b>31,625</b>	<b>0,000</b>	<b>0,000</b>	<b>0,000</b>	<b>###</b>
<b>12. Asigurarea apei și hranei pentru persoanele și animalele afectate sau evacuate (pentru primele 72 de ore)</b>										
conserve carne	buc.	2074	0	2074	0,006	12,444				
conserve legume	buc.	1744	0	1744	0,003	5,232				
apa minerală/plata	l	4722	200	4522	0,001	4,522				
complet de servit masa de unica folosință	cpl.	1500	0	1500	0,005	7,500				
cisterna de apă	buc.	2	2	0		0,000				
bidoane plastic	buc.	40	10	30	0,050	1,500				
bucătărie ambulantă	buc	2	0	2	2,000	4,000				
marmidă	buc.	0	0	0	0,100	0,000				
hidrofor	buc.	1	0	1	0,500	0,500				
<b>Total: materiale</b>						<b>35,698</b>				
- Lucrări de investiții în continuare:										
		0	0	0	0,00		0,00	0,00		
		0	0	0	0,00		0,00	0,00		
<b>Subtotal: obiective în continuare</b>							<b>0,00</b>	<b>0,00</b>		
- Lucrări de investiții noi:										
		0	0	0	0,00		0,00		0,00	
		0	0	0	0,00		0,00		0,00	
<b>Subtotal: obiective noi</b>							<b>0,00</b>		<b>0,00</b>	
- Dotări independente:										
frigidere	buc	5	0	5	1,00		5,00			5,00
bucătărie rulantă							0,00			0,00
<b>Subtotal: dotări independente</b>							<b>5,00</b>			<b>5,00</b>
<b>Total: lucrări/dotări</b>							<b>5,00</b>	<b>0,00</b>	<b>0,00</b>	<b>5,00</b>
<b>TOTAL: materiale/lucrări/dotări - Funcție de sprijin</b>						<b>35,698</b>	<b>5,00</b>	<b>0,00</b>	<b>0,00</b>	<b>5,00</b>
<b>13. Asigurarea cazării și adăpostirii persoanelor afectate sau evacuate</b>										
saltele	buc.	730	5	725	0,100	72,500				
pături	buc.	1495	30	1465	0,025	36,625				
lenjerie pat	buc.	1235	0	1235	0,015	18,525				
perne	buc.	335	0	335	0,015	5,025				
cort campanie pentru persoane	buc.	5	3	2	0,649	1,298				
instalație iluminat	buc.	3	0	3	0,350	1,050				
generator de curent electric	buc.	9	8	1	0,000	0,000				
paturi pliante	buc.	770	0	770	0,200	154,000				



**Plan de analiză și acoperire a riscurilor**

scaune pliante	buc.	710	20	690	0,100	69,000				
mese pliante	buc.	124	4	120	0,100	12,000				
saci de dormit	buc.	25	0	25	0,060	1,500				
pelerine de ploaie	buc.	116	46	70	0,020	1,400				
cisme de cauciuc	buc.	90	9	81	0,020	1,620				
<b>Total: materiale</b>						<b>374,543</b>				
- Lucrări de investiții în continuare:										
		0	0	0	0,00		0,00	0,00		
		0	0	0	0,00		0,00	0,00		
<b>Subtotal: obiective în continuare</b>							<b>0,00</b>	<b>0,00</b>		
- Lucrări de investiții noi:										
		0	0	0	0,00		0,00		0,00	
		0	0	0	0,00		0,00		0,00	
<b>Subtotal: obiective noi</b>							<b>0,00</b>		<b>0,00</b>	
- Dotări independente:										
		0	0	0	0,00		0,00			0,00
		0	0	0	0,00		0,00			0,00
<b>Subtotal: dotări independente</b>							<b>0,00</b>			<b>0,00</b>
<b>Total: lucrări/dotări</b>							<b>0,00</b>	<b>0,00</b>	<b>0,00</b>	<b>0,00</b>
<b>TOTAL: materiale/lucrări/dotări - Funcție de sprijin</b>						<b>374,543</b>	<b>0,00</b>	<b>0,00</b>	<b>0,00</b>	<b>0,00</b>
<b>14. Efectuarea depoluării și decontaminării</b>										
complet de decontaminare	cpl.	10	0	10	0,498	4,980				
cort pentru decontaminare	cpl.	0	0	0	20,000	0,000				
autospecială decontaminare	cpl.	0	0	0	#####	0,000				
complet electric de spălare cu pulverizator	cpl.	0	0	0	0,415	0,000				
<b>Total: materiale</b>						<b>4,980</b>				
- Lucrări de investiții în continuare:										
		0	0	0	0,00		0,00	0,00		
		0	0	0	0,00		0,00	0,00		
<b>Subtotal: obiective în continuare</b>							<b>0,00</b>	<b>0,00</b>		
- Lucrări de investiții noi:										
		0	0	0	0,00		0,00		0,00	
		0	0	0	0,00		0,00		0,00	
<b>Subtotal: obiective noi</b>							<b>0,00</b>		<b>0,00</b>	
- Dotări independente:										
		0	0	0	0,00		0,00			0,00
		0	0	0	0,00		0,00			0,00
<b>Subtotal: dotări independente</b>							<b>0,00</b>			<b>0,00</b>
<b>Total: lucrări/dotări</b>							<b>0,00</b>	<b>0,00</b>	<b>0,00</b>	<b>0,00</b>

**Plan de analiză și acoperire a riscurilor**

<b>TOTAL: materiale/lucrări/dotări - Funcție de sprijin</b>							<b>4,980</b>	<b>0,00</b>	<b>0,00</b>	<b>0,00</b>	<b>0,00</b>
<b>15. Menținerea și restabilirea ordinii publice</b>											
lanterna	buc.	60	26	34	0,005	0,170					
indicatoare pentru restricții	buc.	25	0	10	0,085	0,850					
indicatoare circulație	buc.	10	0	0	0,085	0,000					
stegulețe	buc.	5	5	0	0,002	0,000					
banda pentru marcarea cailor de circulație reflectorizantă	ml.	500	0	0	0,005	0,000					
bastoane reflectorizante	buc.	5	5	0	0,015	0,000					
<b>Total: materiale</b>							<b>1,020</b>				
- Lucrări de investiții în continuare:											
		0	0	0	0,00		0,00	0,00			
		0	0	0	0,00		0,00	0,00			
<b>Subtotal: obiective în continuare</b>							<b>0,00</b>	<b>0,00</b>			
- Lucrări de investiții noi:											
		0	0	0	0,00		0,00		0,00		
		0	0	0	0,00		0,00		0,00		
<b>Subtotal: obiective noi</b>							<b>0,00</b>		<b>0,00</b>		
- Dotări independente:											
		0	0	0	0,00		0,00				0,00
		0	0	0	0,00		0,00				0,00
<b>Subtotal: dotări independente</b>							<b>0,00</b>				<b>0,00</b>
<b>Total: lucrări/dotări</b>							<b>0,00</b>	<b>0,00</b>	<b>0,00</b>	<b>0,00</b>	<b>0,00</b>
<b>TOTAL: materiale/lucrări/dotări - Funcție de sprijin</b>							<b>1,020</b>	<b>0,00</b>	<b>0,00</b>	<b>0,00</b>	<b>0,00</b>
<b>16. Logistica intervenției</b>											
autoturism	buc.	12	12	0	26,000	0,000					
calculatoare personale	buc.	36	36	0	1,500	0,000					
notebook(laptop)	buc.	2	2	0	2,101	0,000					
imprimantă	buc.	17	17	0	0,254	0,000					
copiator	buc.	11	11	0	0,500	0,000					
electropompă	buc.	8	8	0	0,700	0,000					
lubrefianți	l	220	0	220	0,008	1,760					
carburanți	l	1773	260	1513	0,005	7,565					
instalație de supraveghere antiefracție	buc.	4	1	3	1,200	3,600					
instalație de iluminat	cpl.	3	0	3	0,240	0,720					
grup electrogen	buc.	12	11	1	1,700	1,700					
autospeciale	cpl.	1	1	0	#####	0,000					
<b>Total: materiale</b>							<b>15,345</b>				
- Lucrări de investiții în continuare:											

**Plan de analiză și acoperire a riscurilor**

		0	0	0	0,00		0,00	0,00		
		0	0	0	0,00		0,00	0,00		
<b>Subtotal: obiective în continuare</b>							<b>0,00</b>	<b>0,00</b>		
- Lucrări de investiții noi:										
		0	0	0	0,00		0,00		0,00	
		0	0	0	0,00		0,00		0,00	
<b>Subtotal: obiective noi</b>							<b>0,00</b>		<b>0,00</b>	
- Dotări independente:										
		0	0	0	0,00		0,00			0,00
		0	0	0	0,00		0,00			0,00
<b>Subtotal: dotări independente</b>							<b>0,00</b>			<b>0,00</b>
<b>Total: lucrări/dotări</b>							<b>0,00</b>	<b>0,00</b>	<b>0,00</b>	<b>0,00</b>
<b>TOTAL: materiale/lucrări/dotări - Funcție de sprijin</b>						<b>15,345</b>	<b>0,00</b>	<b>0,00</b>	<b>0,00</b>	<b>0,00</b>
17.	<b>Reabilitarea zonei afectate</b>									
	motoferăstraie	buc.	21	18	3	0,700	2,100			
	sape	buc.	52	30	22	0,015	0,330			
	cazmale	buc.	70	51	19	0,015	0,285			
	buldoexcavator	cpl.	2	2	0	0,000	0,000			
	autobasculantă	cpl.	3	3	0	96,000	0,000			
	tractor cu remorca	cpl.	22	22	0	0,000	0,000			
	târnăcoape	buc.	29	19	10	0,025	0,250			
	saci cu nisip	buc.	100	0	100	0,001	0,100			
	<b>Total: materiale</b>						<b>3,065</b>			
- Lucrări de investiții în continuare:										
		0	0	0	0,00		0,00	0,00		
		0	0	0	0,00		0,00	0,00		
<b>Subtotal: obiective în continuare</b>							<b>0,00</b>	<b>0,00</b>		
- Lucrări de investiții noi:										
		0	0	0	0,00		0,00		0,00	
		0	0	0	0,00		0,00		0,00	
<b>Subtotal: obiective noi</b>							<b>0,00</b>		<b>0,00</b>	
- Dotări independente:										
		0	0	0	0,00		0,00			0,00
		0	0	0	0,00		0,00			0,00
<b>Subtotal: dotări independente</b>							<b>0,00</b>			<b>0,00</b>
<b>Total: lucrări/dotări</b>							<b>0,00</b>	<b>0,00</b>	<b>0,00</b>	<b>0,00</b>
<b>TOTAL: materiale/lucrări/dotări - Funcție de sprijin</b>						<b>3,065</b>	<b>0,00</b>	<b>0,00</b>	<b>0,00</b>	<b>0,00</b>
18	<b>Acordarea de ajutoare de primă necesitate, despăgubiri și asistență socială și religioasă</b>									
	săpun	buc.	420	20	400	0,001	0,400			
	hârtie igienică	buc.	1410	20	1390	0,001	0,695			
	prosoape	buc.	370	20	350	0,012	4,200			
	detergent	kg	320	10	310	0,008	2,480			

**Plan de analiză și acoperire a riscurilor**

apă minerală	l	1050	100	950	0,001	0,950				
materiale de construcții	mc	0	0	0	0,100	0,000				
hrană	t	0	0	0	0,100	0,000				
<b>Total: materiale</b>						<b>8,725</b>				
- Lucrări de investiții în continuare:										
		0	0	0	0,00		0,00	0,00		
		0	0	0	0,00		0,00	0,00		
<b>Subtotal: obiective în continuare</b>							<b>0,00</b>	<b>0,00</b>		
- Lucrări de investiții noi:										
		0	0	0	0,00		0,00		0,00	
		0	0	0	0,00		0,00		0,00	
<b>Subtotal: obiective noi</b>							<b>0,00</b>		<b>0,00</b>	
- Dotări independente:										
		0	0	0	0,00		0,00			0,00
		0	0	0	0,00		0,00			0,00
<b>Subtotal: dotări independente</b>							<b>0,00</b>			<b>0,00</b>
<b>Total: lucrări/dotări</b>							<b>0,00</b>	<b>0,00</b>	<b>0,00</b>	<b>0,00</b>
<b>TOTAL: materiale/lucrări/dotări - Funcție de sprijin</b>						<b>8,725</b>	<b>0,00</b>	<b>0,00</b>	<b>0,00</b>	<b>0,00</b>
<b>TOTAL GENERAL: MATERIALE/LUCRĂRI/DOTĂRI - FUNCȚII DE SPRIJIN</b>						<b>808,926</b>	<b>5,000</b>	<b>0,000</b>	<b>0,000</b>	<b>###</b>

# P L A N U L

de asigurare cu resurse umane necesare gestionării situațiilor de urgență pentru  
anul 2014

Nr. Crt.	FUNCTII DE SPRIJIN	F O R Ţ E			Grad de asigurare (%)	Observații
		Necesar	Existent	Deficit		
1	Monitorizarea pericolelor și riscurilor specifice, precum și a efectelor negative ale acestora	338	322	16	95%	
2	Informarea, înștiințarea și avertizarea	232	221	11	95%	
3	Planificarea și pregătirea resurselor și serviciilor	167	157	10	94%	
4	Căutarea, descarcerarea, salvarea persoanelor	258	230	28	89%	
5	Evacuarea persoanelor, populației sau bunurilor periclitare	355	309	46	87%	
6	Acordarea asistenței medicale de urgență	125	115	10	92%	
7	Prevenirea îmbolnăvirilor în masă	119	107	12	90%	
8	Localizarea și stingerea incendiilor	572	512	60	90%	
9	Neutralizarea efectelor materialelor periculoase	89	74	15	83%	
10	Asigurarea transportului forțelor și mijloacelor de intervenție, persoanelor evacuate și altor resurse	249	239	10	96%	
11	Efectuarea lucrărilor publice și ingineresti la construcțiile, instalațiile și amenajările afectate	215	197	18	92%	
12	Asigurarea apei și hranei pentru persoanele și animalele afectate sau evacuate	212	205	7	97%	
13	Asigurarea cazării și adăpostirii persoanelor afectate sau evacuate	268	251	17	94%	
14	Efectuarea depoluării și decontaminării	135	110	25	81%	
15	Mentținerea și restabilirea ordinii publice	87	87	0	100%	
16	Logistica intervenției	155	150	5	97%	
17	Reabilitarea zonei afectate	188	148	40	79%	
18	Acordarea de ajutoare de primă necesitate, despăgubiri și asistență socială și religioasă	161	154	7	96%	
T O T A L :		3925	3588	337	91%	

## P L A N U L

de asigurare cu resurse financiare necesare gestionării situațiilor de urgență pentru anul 2014

mii lei

Nr. Crt.	FUNCTII DE SPRIJIN	TOTAL CHELTUIELI (col.3+4)	CHELTUIELI MATERIALE	CHELTUIELI DE CAPITAL (COL.5+6+7)	Din care:		
					Lucrări de investiții în continuare	Lucrări de investiții noi	Alte cheltuieli de investiții
0	1	2	3	4	5	6	7
1	Monitorizarea pericolelor și riscurilor specifice, precum și a efectelor negative ale acestora	19,060	19,060	0,000	0,000	0,000	0,000
2	Informarea, înștiințarea și avertizarea	55,901	55,901	0,000	0,000	0,000	0,000
3	Planificarea și pregătirea resurselor și serviciilor	6,097	6,097	0,000	0,000	0,000	0,000
4	Căutarea, descarcerarea, salvarea persoanelor	37,999	37,999	0,000	0,000	0,000	0,000
5	Evacuarea persoanelor, populației sau bunurilor periclitare	59,000	59,000	0,000	0,000	0,000	0,000
6	Acordarea asistenței medicale de urgență	21,036	21,036	0,000	0,000	0,000	0,000
7	Prevenirea îmbolnăvirilor în masă	0,000	0,000	0,000	0,000	0,000	0,000
8	Localizarea și stingerea incendiilor	125,812	125,812	0,000	0,000	0,000	3,000
9	Neutralizarea efectelor materialelor periculoase	5,300	5,300	0,000	0,000	0,000	0,000
10	Asigurarea transportului forțelor și mijloacelor de intervenție, persoanelor evacuate și altor resurse	3,720	3,720	0,000	0,000	0,000	0,000
11	Efectuarea lucrărilor publice și ingineresti la construcțiile, instalațiile și amenajările afectate	31,625	31,625	0,000	0,000	0,000	0,000
12	Asigurarea apei și hranei pentru persoanele și animalele afectate sau evacuate	40,698	35,698	5,000	0,000	0,000	5,000
13	Asigurarea cazării și adăpostirii persoanelor afectate sau evacuate	374,543	374,543	0,000	0,000	0,000	0,000
14	Efectuarea depoluării și decontaminării	4,980	4,980	0,000	0,000	0,000	0,000
15	Mentținerea și restabilirea ordinii publice	1,020	1,020	0,000	0,000	0,000	0,000
16	Logistica intervenției	15,345	15,345	0,000	0,000	0,000	0,000
17	Reabilitarea zonei afectate	3,065	3,065	0,000	0,000	0,000	0,000
18	Acordarea de ajutoare de primă necesitate, despăgubiri și asistență socială și religioasă	8,725	8,725	0,000	0,000	0,000	0,000
	Total General	813,926	808,926	5,000	0,000	0,000	0,000